



**STATIC GK FOR ALL EXAMS**


Download KD Live app today from Google Play Store

**₹499**

A photograph of a large, ancient Hindu temple with multiple tiers and a prominent shikhara (tower) against a clear sky. The temple is made of reddish-brown stone and features intricate carvings.

# FAMOUS TEMPLES IN INDIA

## KERALA PADMANABHASWAMY TEMPLE



Hindu temple located in Thiruvananthapuram, the state capital of Kerala, India.

भारत के केरल राज्य की राजधानी तिरुवनंतपुरम में स्थित हिंदू मंदिर।

Dedicated to Lord Vishnu, it is one of the 108 sacred Vishnu temples or 'Divya Deshams' in India.

भगवान विष्णु को समर्पित, यह भारत में 108 पवित्र विष्णु मंदिरों या 'दिव्य देश' में से एक है।



## KERALA SABARIMALA TEMPLE

- Sabarimala is a prominent Hindu temple located on a hilltop in Kerala's Pathanamthitta district.
- सबरीमाला केरल के पथानामथिट्टा ज़िले में एक पहाड़ी मंदिर पर स्थित एक प्रमुख हिंदू मंदिर है।
- It is surrounded by 18 hills in the Periyar Tiger Reserve.
- यह पेरियार टाइगर रिजर्व में 18 पहाड़ियों से घिरा हुआ है।
- The temple is dedicated to Ayyappa, the God of growth.
- मंदिर विकास के देवता अयप्पा को समर्पित है।



## KARNATAKA VIRUPAKSHA TEMPLE



Virupaksha Temple is located in Hampi in the Ballari district of Karnataka, India.

विरुपाक्ष मंदिर भारत के कर्नाटक के बल्लारी जिले में हम्पी में स्थित है।

It is part of the Group of Monuments at Hampi, designated as a **UNESCO World Heritage Site**.

यह हम्पी के स्मारकों के समूह का हिस्सा है, जिसे यूनेस्को ने विश्व धरोहर स्थल के रूप में नामित किया है।

## KARNATAKA VIRUPAKSHA TEMPLE



The temple is dedicated to Lord Virupaksha, a form of Shiva.

मंदिर भगवान विरुपक्ष को समर्पित है, जो शिव का एक रूप है।



## KARNATAKA GOMATESWARA TEMPLE



It is a Jain temple that is 57 feet high.

यह एक जैन मंदिर है जो 57 फीट ऊँचा है।

One of the largest free-standing statues in the world depicting the prolonged meditation of Bahubali.

दुनिया में सबसे बड़ी मुक्त खड़ी मूर्तियों में से एक बाहुबली के लंबे समय तक ध्यान को दर्शाती है।

## KARNATAKA GOMATESWARA TEMPLE

Situated in Karnataka known as the city of ponds and temples – Shravanabelagola.


कर्नाटक में स्थित एक शहर है जिसे तालाबों और मंदिरों के शहर के रूप में जाना जाता है - श्रवणबेलगोला।

It is the most renowned Jain pilgrimage in South India.

यह दक्षिण भारत का सबसे प्रसिद्ध जैन तीर्थ है।

This place is one of the eminent heritage sites in Karnataka.

यह स्थान कर्नाटक में प्रख्यात धरोहरों में से एक है।



## MADHYA PRADESH SANCHI STUPA



Sanchi Stupa is a Buddhist complex, famous for its Great Stupa, on a hilltop at Sanchi Town in Raisen District of the State of Madhya Pradesh, India.

सांची स्तूप एक बौद्ध परिसर है, जो भारत के मध्य प्रदेश राज्य के रायसेन जिले के सांची शहर में एक पहाड़ी पर, अपने महान स्तूप के लिए प्रसिद्ध है।



## MADHYA PRADESH SANCHI STUPA




It is located in 46 kilometres north-east of Bhopal, capital of Madhya Pradesh

यह मध्य प्रदेश की राजधानी भोपाल से 46 किलोमीटर उत्तर-पूर्व में स्थित है

It is the oldest stone structure in India.

यह भारत की सबसे पुरानी पत्थर की संरचना है।

## MADHYA PRADESH KHAJURAHO TEMPLE



The Khajuraho Group of Monuments is a group of Hindu temples and Jain temples in Chhatarpur district

खजुराहो समूह का स्मारक छतरपुर जिले में हिंदू मंदिरों और जैन मंदिरों का एक समूह है

They are a **UNESCO World Heritage Site**  
वे यूनेस्को की विश्व धरोहर स्थल हैं।



MADHYA PRADESH  
KANDARIYA MAHADEVA TEMPLE



- The Kandariya Mahadeva Temple, meaning "the Great God of the Cave",
- कंदरिया महादेव मंदिर, जिसका अर्थ है "गुफा का महान देवता",
- Found at Khajuraho in Madhya Pradesh, India.
- मध्य प्रदेश के खजुराहो में पाए जाने वाले मध्ययुगीन मंदिर समूह में सबसे बड़ा और अलंकृत हिंदू मंदिर।

## MADHYA PRADESH MAA GADKALIKA MANDIR



- Maa Gadkalika Mandir is a famous Hindu temple in the city of Ujjain, Madhya Pradesh.
- It is a shrine dedicated to Goddess Kalika.
- मां गदाकालिका मंदिर मध्य प्रदेश के उज्जैन शहर में एक प्रसिद्ध हिंदू मंदिर है।
- यह एक मंदिर है जो देवी कालिका को समर्पित है।



## MAHARASHTRA SIDDIVINAYAK TEMPLE

Temple dedicated to Lord Shri Ganesh.

मंदिर भगवान श्री गणेश को समर्पित है।

It is located in Prabhadevi, Mumbai, Maharashtra, India.

यह प्रभादेवी, मुंबई, महाराष्ट्र, भारत में स्थित है।



## RAJASTHAN DILWARA TEMPLES



- The Dilwara Temples are an important pilgrimage site for the people of the Jain community.
- दिलवाड़ा मंदिर जैन समुदाय के लोगों के लिए एक महत्वपूर्ण तीर्थ स्थल है।
- located about 2 ½ kilometres from the Mount Abu settlement, Rajasthan's only hill station.
- माउंट आबू बस्ती से लगभग 2, किलोमीटर की दूरी पर स्थित है, राजस्थान का एकमात्र हिल स्टेशन।



## RAJASTHAN PUSHKAR TEMPLE



- Jagatpita Brahma Mandir is a Hindu temple situated at Pushkar in the district Ajmer
- जगतपिता ब्रह्मा मंदिर जिला अजमेर में पुष्कर में स्थित एक हिंदू मंदिर है
- It is close to the sacred Pushkar Lake
- यह पवित्र पुष्कर झील के करीब है


## RAJASTHAN PUSHKAR TEMPLE



- The temple is one of very few existing temples dedicated to the Hindu creator-god Brahma in India and remains the most prominent among them.
- यह मंदिर भारत में हिंदू निर्माता-भगवान ब्रह्मा को समर्पित बहुत कम मौजूदा मंदिरों में से एक है और उनमें से सबसे प्रमुख है।




## Uttar Pradesh Vishwanath Temple



- Kashi Vishwanath Temple is one of the most famous Hindu temples dedicated to Lord Shiva.
- It is located in Vishwanath Gali of Varanasi, Uttar Pradesh, India.
- काशी विश्वनाथ मंदिर भगवान शिव को समर्पित सबसे प्रसिद्ध हिंदू मंदिरों में से एक है।
- यह भारत के उत्तर प्रदेश के वाराणसी के विश्वनाथ गली में स्थित है।

## Uttar Pradesh Vishwanath Temple



- The Temple stands on the western bank of the holy river Ganga,
- One of the twelve Jyotirlingas, the holiest of Shiva Temples.
- मंदिर पवित्र नदी गंगा के पश्चिमी तट पर स्थित है,
- बारह ज्योतिर्लिंगों में से एक, शिव मंदिरों का पवित्रतम मंदिर।



## UTTARAKHAND BADRINATH TEMPLE



- Located in Garhwal hill along the banks of Alaknanda River,
- अलकनंदा नदी के किनारे गढ़वाल पहाड़ी में स्थित है।
- Badrinath or Badrinarayan Temple is a Hindu temple dedicated to Vishnu
- बद्रीनाथ या बद्रीनारायण मंदिर एक हिंदू मंदिर है जो विष्णु को समर्पित है
- it is at an elevation of 3,133 metres i.e. 10,279 ft above the mean sea level.
- यह समुद्र तल से 3,133 मीटर यानी 10,279 फीट की ऊंचाई पर है।

## UTTARAKHAND BADRINATH TEMPLE

The temple is mentioned in ancient religious texts like Vishnu Purana and Skanda Purana.

मंदिर का उल्लेख विष्णु पुराण और स्कंद पुराण जैसे प्राचीन धार्मिक ग्रंथों में मिलता है।





## UTTARAKHAND YAMUNOTRI TEMPLE



Situated at an altitude of 3,291 metres i.e.  
10,797 ft

It is located on the backdrop of Bandarpunch  
Dedicated to goddess Yamuna

3,291 मीटर यानी 10,797 फीट की ऊंचाई  
पर स्थित है

यह बंदरपंच की पृष्ठभूमि पर स्थित है  
यमुना देवी को समर्पित

## UTTARAKHAND GANGOTRI TEMPLE

On the banks of the river Bhagirathi at an altitude of 3,415 m (11,204 ft)

The highest temple dedicated to Goddess Ganga

भागीरथी नदी के किनारे 3,415 मीटर (11,204 फीट) की ऊंचाई पर सबसे ऊंचा मंदिर देवी गंगा को समर्पित है





## UTTARAKHAND GANGOTRI TEMPLE

one of the four [Chota Char Dham Yatra pilgrimage](#) sites in Uttarakhand.

The holy river [Bhagirathi](#), which is one of the two head-streams of [Ganga](#), flows alongside Gangotri Temple.

उत्तराखंड में चार छोटा चार धाम यात्रा तीर्थ स्थलों में से एक।

पवित्र नदी भागीरथी, जो गंगा की दो प्रमुख धाराओं में से एक है, गंगोत्री मंदिर के साथ बहती है।



## UTTARAKHAND

### Kedarnath Temple



- Kedarnath is one of the most sacred pilgrimages of Lord Shiva
- Situated in Rudraprayag district of Garhwal region in Uttarakhand.
- केदारनाथ उत्तराखंड में गढ़वाल क्षेत्र के रुद्रप्रयाग जिले में स्थित भगवान शिव के सबसे पवित्र तीर्थों में से एक है।
- Kedarnath is one of the Char Dham in Uttarakhand.
- केदारनाथ उत्तराखंड के चार धामों में से एक है



## UTTARAKHAND

### Kedarnath Temple



- Situated at an altitude of 3586 mts, in the lap of the majestic mountain peaks and near the head of river Mandakini
- केदारनाथ 3586 मीटर की ऊंचाई पर स्थित है, राजसी पर्वत की चोटियों की गोद में और मदाकिनी नदी के सिर के पास
- One of the twelve Jyotirlingas of Lord Shiva.
- केदारनाथ रेंज भगवान शिव के बारह ज्योतिर्लिंगों में से एक है।

- Uttarakhand, four pilgrimage sites-  
Yamunotri, Gangotri, Kedarnath and Badrinath is referred to as **Chota Char Dham**.
- उत्तराखंड, चार तीर्थ स्थल-यमुनोत्री, गंगोत्री, केदारनाथ, और बद्रीनाथ को छोटा चार धाम कहा जाता है।






## Char Dham (भारत के चार धाम)



- The Char Dham is a set of four pilgrimage sites in India.
- चार धाम भारत में चार तीर्थ स्थलों का एक समूह है।
- It comprises Badrinath, Dwaraka, Puri and Rameswaram.
- इसमें बद्रीनाथ, द्वारका, पुरी और रामेश्वरम शामिल हैं।

**BAPU RAMDWALU**  
**BADRINATH, , PURI, RAMESHWARAM, DWARKA,**

## Uttarakhand. Tungnath Temple



One of the highest Shiva temples in the world


दुनिया के सबसे ऊंचे शिव मंदिरों में से एक

Highest of the five Panch Kedar temples

पाँच पंच केदार मंदिरों में से सबसे ऊँचा



## Uttarakhand. Tungnath Temple



located in the mountain range of Tunganath in Rudraprayag district, of Uttarakhand.

उत्तराखंड के रुद्रप्रयाग जिले में तुंगनाथ की पर्वत श्रृंखला में स्थित है।

The Tunganath mountains form the Mandakini and Alaknanda river valleys.

तुंगनाथ पर्वत मंदाकिनी और अलकनंदा नदी घाटियों का निर्माण करते हैं।

## ASSAM KAMAKHYA TEMPLE



- Kamakhya Temple also known as Kamrup-Kamakhya temple
- कामाख्या मंदिर को कामरूप-कामाख्या मंदिर के नाम से भी जाना जाता है
- Is a Sakti temple dedicated to the mother goddess Kamakhya.
- एक साक्षात मंदिर है जो देवी कामाख्या देवी को समर्पित है



## ASSAM KAMAKHYA TEMPLE



- It is one of the oldest of the 51 Shakti Pithas.
- यह 51 शक्तिपीठों में से एक सबसे पुराना है।
- Situated in Kamakhya, Guwahati
- कामाख्या, गुवाहाटी में स्थित है



# STATIC GK FOR ALL EXAMS

Download KD Live app today from Google Play Store

₹499

Q. In which place Sabrimala is situated?

1. Cuttack
2. Kerela
3. Bhubaneswar
4. Hyderabad

Q. सबरीमाला किस स्थान पर स्थित है?

1. कटक
2. केरल
3. भुवनेश्वर
4. हैदराबाद





# STATIC GK FOR ALL EXAMS

Download KD Live app today from Google Play Store

₹499

Q. Where is Padmanabhaswamy Temple located?

1. Hyderabad, Andhra Pradesh
2. Mumbai, Maharashtra
3. Thiruvananthapuram, Kerala
4. Kedarnath, Uttarakhand

Q. पद्मनाभस्वामी मंदिर कहाँ स्थित है?

1. हैदराबाद, आंध्र प्रदेश
2. मुंबई, महाराष्ट्र
3. तिरुवनंतपुरम, केरल
4. केदारनाथ, उत्तराखंड



# STATIC GK FOR ALL EXAMS

Download KD Live app today from Google Play Store

₹499

Q. Which of the following is the oldest stone structure in India and was commissioned by the Mauryan King Ashoka?

1. Sanchi Stupa
2. Amaravati Stupa
3. Peshawar Stupa
4. Nagarjunakonda Stupa

Q. निम्नलिखित में से कौन भारत में सबसे पुराना पत्थर की संरचना है और मौर्य राजा अशोक द्वारा कमीशन किया गया था?

1. साँची का स्तूप
2. अमरावती स्तूप
3. पेशावर स्तूप
4. नागार्जुनकोंडा स्तूप





# STATIC GK FOR ALL EXAMS

Download KD Live app today from Google Play Store

₹499

Q. The Gadkalika Devi temple is located in which city?

1. Nashik
2. Mumbai
3. Indore
4. Ujjain

Q. गडकालिका देवी मंदिर किस शहर में स्थित है?

1. नासिक
2. मुंबई
3. इंदौर
4. उज्जैन



# STATIC GK FOR ALL EXAMS

Download KD Live app today from Google Play Store

₹499

Q. The Khajuraho temple is located in which city?

1. Uttar Pradesh
2. Mumbai
3. Madhya Pradesh
4. Ujjain

Q. खजुराहो मंदिर किस शहर में स्थित है?

1. उत्तर प्रदेश
2. मुंबई
3. मध्य प्रदेश
4. उज्जैन

.





# STATIC GK FOR ALL EXAMS

Download KD Live app today from Google Play Store

₹499

**Q. The world famous 'Khajuraho' sculptures are located in**

1. Gujarat
2. Madhya Pradesh
3. Orissa
4. Maharashtra

विश्व प्रसिद्ध in खजुराहो 'मूर्तियां इसमें स्थित हैं

1. गुजरात
2. मध्य प्रदेश
3. ओडिशा
4. महाराष्ट्र



# STATIC GK FOR ALL EXAMS

Download KD Live app today from Google Play Store

₹499

Q. Kandariya Mahadeva temple is located in which city

1. Ujjain
2. Khajuraho
3. Maihar
4. Devas.

Q. कंदरिया महादेव मंदिर किस शहर में स्थित है

1. उज्जैन
2. खजुराहो
3. मैहर
4. देवास।

Q. One of the famous temples in Mumbai is the Siddhi Vinayak temple. Who is the presiding deity of this temple?

1. Bhavani
2. Mahalaxmi
3. Ganesha
4. Aditya

Q. मुंबई में प्रसिद्ध मंदिरों में से एक सिद्धि विनायक मंदिर है। इस मंदिर के पीठासीन देवता कौन हैं?

1. भवानी
2. महालक्ष्मी
3. गणेश
4. आदित्य





# STATIC GK FOR ALL EXAMS

Download KD Live app today from Google Play Store

₹499

Q. Where is Golden Temple located?

1. Chhatarpur, Madhya Pradesh
2. Jaipur, Rajasthan
3. Ahmedabad, Gujarat
4. Amritsar, Punjab

Q. स्वर्ण मंदिर कहाँ स्थित है?

1. छतरपुर, मध्य प्रदेश
2. जयपुर, राजस्थान
3. अहमदाबाद, गुजरात
4. अमृतसर - पंजाब



# STATIC GK FOR ALL EXAMS

Download KD Live app today from Google Play Store

₹499

**Q. The famous Dilwara Temples are situated in**

1. Uttar Pradesh
2. Rajasthan
3. Maharashtra
4. Madhya Pradesh

**Q. प्रसिद्ध दिलवाड़ा मंदिर किस क्षेत्र में स्थित हैं**

1. उत्तर प्रदेश
2. राजस्थान
3. महाराष्ट्र
4. मध्य प्रदेश

Q. One of the holiest Hindu temples is the Kashi Vishwanath temple. To which god is this temple dedicated?

1. Brahma
2. Vishnu
3. Shiva
4. Durga

Q. सबसे पवित्र हिंदू मंदिरों में से एक काशी विश्वनाथ मंदिर है। यह मंदिर किस भगवान को समर्पित है?

1. ब्रह्मा
2. विष्णु
3. शिव
4. दुर्गा





# STATIC GK FOR ALL EXAMS

Download KD Live app today from Google Play Store

₹499

Q. In which city Badrinath temple is located?

1. Himachal Pradesh
2. Uttar Pradesh
3. Uttarakhand
4. Jammu and Kashmir

Q. बद्रीनाथ मंदिर किस शहर में स्थित है?

1. हिमाचल प्रदेश
2. उत्तर प्रदेश
3. उत्तराखंड
4. जम्मू और कश्मीर



# STATIC GK FOR ALL EXAMS

Download KD Live app today from Google Play Store

₹499

Q. In which place Kedarnath Temple is situated?

1. Uttarakhand
2. Uttar Pradesh
3. Haridwar
4. Rishikesh

Q. केदारनाथ मंदिर किस स्थान पर स्थित है?

1. उत्तराखंड
2. उत्तर प्रदेश
3. हरिद्वार
4. ऋषिकेश

Q. One of the famous temples in Northern India is Amarnath, which is yet another temple dedicated to Lord Shiva. What is special about the idol in this temple?

1. The idol is an ice stalagmite
2. The idol is made from pure gold
3. The idol is a mummified cow
4. The idol is made from pure silver

Q. उत्तरी भारत में प्रसिद्ध मंदिरों में से एक अमरनाथ है, जो भगवान शिव को समर्पित एक और मंदिर है। इस मंदिर में मूर्ति के बारे में क्या खास है?

1. मूर्ति एक बर्फ का डंठल है
2. मूर्ति को शुद्ध सोने से बनाया गया है
3. मूर्ति एक ममीकृत गाय है
4. मूर्ति को शुद्ध चांदी से बनाया गया है





# STATIC GK FOR ALL EXAMS

Download KD Live app today from Google Play Store

₹499

Q. Tungnath Temple is situated in which Indian city?

1. Chamoli
2. Mandi
3. Chamba
4. Rudraprayag

तुंगनाथ मंदिर भारत के किस शहर में स्थित है?

1. चमोली
2. मंडी
3. चंबा
4. रुद्रप्रयाग



# STATIC GK FOR ALL EXAMS

Download KD Live app today from Google Play Store

₹499

Q. Kamakhya Temple is located in which State?

1. Assam
2. West Bengal
3. Odisha
4. Uttar Pradesh

Q. कामाख्या मंदिर किस राज्य में स्थित है?

1. असम
2. पश्चिम बंगाल
3. ओडिशा
4. उत्तर प्रदेश



# STATIC GK FOR ALL EXAMS

Download KD Live app today from Google Play Store

₹499

Q. The largest temple in Nepal is dedicated to Lord Shiva. What is its name?

1. Somnath
2. Vaidyanath
3. Rameshwaram
4. Pashupatinath

Q. नेपाल में सबसे बड़ा मंदिर भगवान शिव को समर्पित है। इसका नाम क्या है?

1. सोमनाथ
2. वैद्यनाथ
3. रामेश्वरम
4. पशुपतिनाथ



Q. In Hindu mythology, Lord Shiva is said to reside in Mount Kailasa. Every year, many Indians go on an arduous trek to Lake Manasasarovar near Mount Kailash. This religious place is in which country?

1. Indonesia
2. China
3. Nepal
4. Sri Lanka

Q. हिंदू पौराणिक कथाओं में, भगवान् शिव को कैलास पर्वत में निवास करने के लिए कहा जाता है। हर साल, कई भारतीय माउंट कैलाश के पास मानसरोवर झील की यात्रा करते हैं। यह धार्मिक स्थल किस देश में है?

1. इंडोनेशिया
2. चीन
3. नेपाल
4. श्री लंका



**STATIC GK FOR ALL EXAMS**

Download KD Live app today from Google Play Store

**₹499**

# IMPORTANT LINES AND BOUNDARIES

## LAC

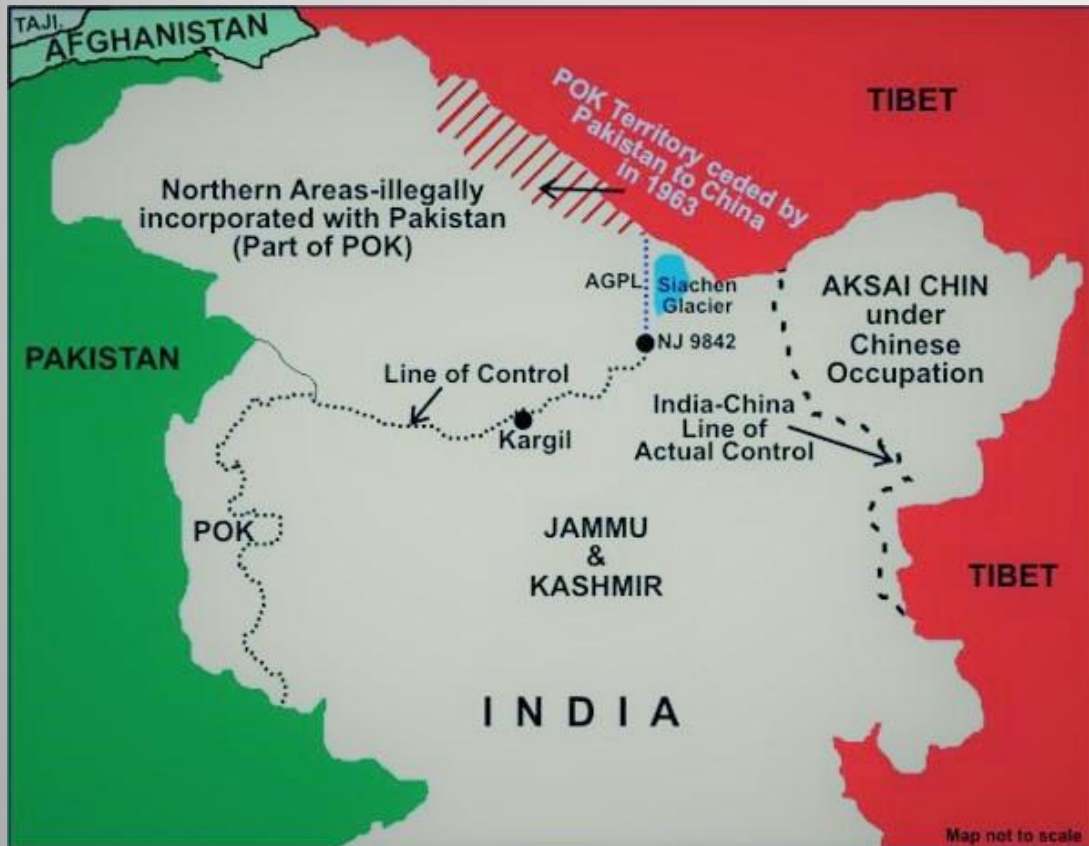
### Line of Actual control



- **Line of Actual control:**
- Between **India and China** on the northern border
- वास्तविक नियंत्रण रेखा: भारत और चीन के बीच उत्तरी सीमा पर
- The LAC is the demarcation that separates Indian-controlled territory from Chinese-controlled territory.
- LAC सीमांकन है जो भारतीय-नियंत्रित क्षेत्र को चीनी-नियंत्रित क्षेत्र से अलग करता है।



## The line of Control (LoC)



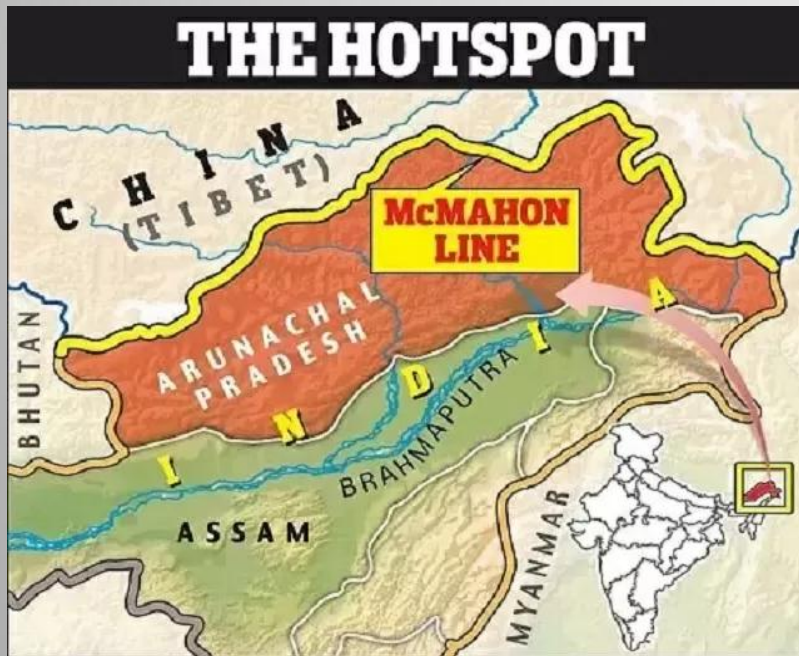
- **The line of Control (LoC):**
- Geographical line lying between **India and Pakistan**
- नियंत्रण रेखा (LoC) भारत और पाकिस्तान के बीच स्थित एक भौगोलिक रेखा है

## Durand Line



- **Durand Line:**
- Line demarcating the boundaries of **Pakistan and Afghanistan.**
- It was drawn up in 1896 by Sir Mortimer Durand.
- डुरंड रेखा - डुरंड रेखा पाकिस्तान और अफगानिस्तान की सीमाओं का सीमांकन है।
- इसे 1896 में सर मोर्टिमर डुरंड द्वारा तैयार किया गया था।

## McMahon Line



- McMahon Line:
- Demarcating the frontier of **India and China**.
- Drawn up by Sir Henry McMahon,
- मैकमोहन रेखा को सर हेनरी मैकमोहन ने खींचा था, जो **भारत और चीन** की सीमा का सीमांकन करता था।

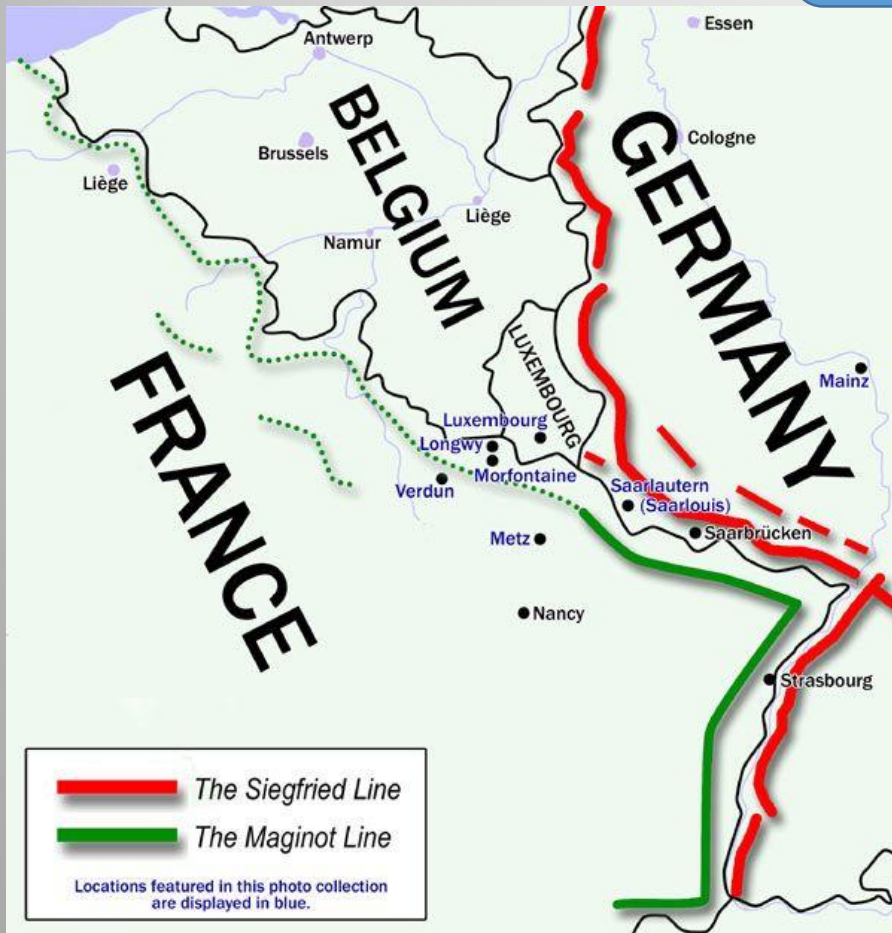


## Radcliffe Line



- **Radcliffe Line:**
- Demarcating the boundary between **India and Pakistan.**
- Drawn up by **Sir Cyril Radcliffe,**
- रैडक्लिफ रेखा सर सिरिल रैडक्लिफ द्वारा खींची गई थी, भारत और पाकिस्तान के बीच सीमा का सीमांकन।

## Maginot Line Siegfried Line



- **Maginot Line** – The boundary line is between **France and Germany**.
- **Siegfried Line** – The boundary line is between **France and Germany**
- मैजिनाॅट लाइन - सीमा रेखा फ्रांस और जर्मनी के बीच है।
- सीगफ्रीड लाइन - सीमा रेखा फ्रांस और जर्मनी के बीच है

## Hindenburg Line

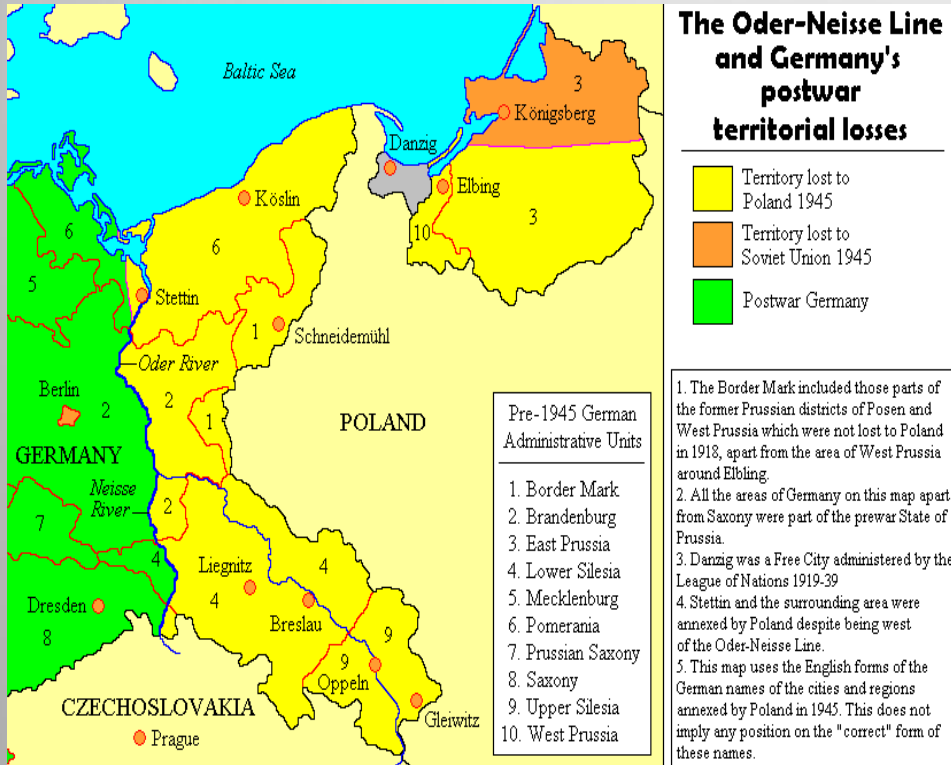


- **Hindenburg Line:**
- Boundary **dividing Germany and Poland.**
- The Germans retreated to this line in 1917 during World War I
- हिंडनबर्ग लाइन जर्मनी और पोलैंड को विभाजित करने वाली सीमा है।
- प्रथम विश्व युद्ध के दौरान 1917 में जर्मन इस रेखा से पीछे हट गए



## Oder-Neisse Line

- Border between **Poland and Germany**,
- **पोलैंड और जर्मनी के बीच सीमा**,
- **Running along the Oder and Neisse rivers**
- **ओडर और नीसे नदियों के साथ चल रहा है**



## 17th Parallel



- **17th Parallel:**
- Boundary between **North Vietnam and South Vietnam** before two were united.
- 17 वें समानांतर ने दो के एकजुट होने से पहले उत्तरी वियतनाम और दक्षिण वियतनाम के बीच सीमा को परिभाषित किया।

## 24th Parallel North

- **24th Parallel North:**
- Line which Pakistan claims should be the Demarcation line between **India and Pakistan**, in great Rann of Kutch (Gujarat).
- पाकिस्तान जो दावा करता है कि कच्छ (गुजरात) के महान रण में भारत और पाकिस्तान के बीच सीमांकन रेखा होनी चाहिए।
- Not accepted by India.
- भारत द्वारा स्वीकार नहीं की गई।





## 36th Parallel

The 36<sup>th</sup> Parallel Today



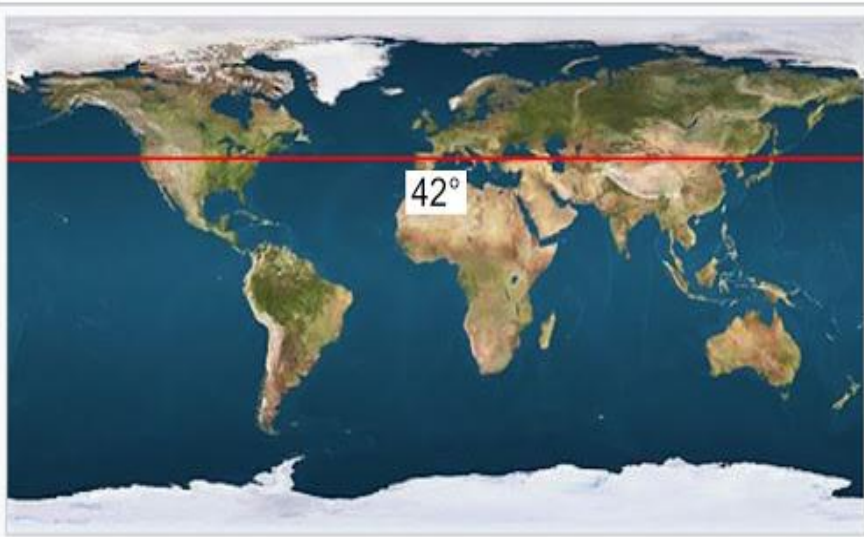
- **36th Parallel:**
- Forms the southernmost boundary of the **State of Missouri with the State of Arkansas.**
- 36 वीं समानांतर में अरकंसास राज्य के साथ मिसौरी राज्य की सबसे दक्षिणी सीमा है।



## 38th Parallel

- **38th Parallel:**
- Is the parallel of latitude which separates **North Korea and South Korea**.
- 38 वां समांतर अक्षांश के समानांतर है जो उत्तर कोरिया और दक्षिण कोरिया को अलग करता है।

## 42nd Parallel



42nd parallel north

- 42nd Parallel north forms most of the **New York – Pennsylvania Border**.
- 42 वें समानांतर उत्तर में न्यूयॉर्क - पेंसिल्वेनिया बॉर्डर के अधिकांश भाग हैं।



## 45th Parallel north



- 45th Parallel north is often the halfway point **between the Equator and the North Pole.**
- The 45th parallel makes up most of the boundary between Montana and Wyoming.
- 45 वीं समानांतर उत्तर अक्सर भूमध्य रेखा और उत्तरी ध्रुव के बीच का आधा बिंदु है।
- मोंटाना और वयोमिंग के बीच 45 वीं समानांतर अधिकांश सीमा बनाती है।

## 49th Parallel



- 49th Parallel is the boundary **between USA and Canada.**
- It is nicknamed as Medicine Line.
- 49 वीं समांतर संयुक्त राज्य अमेरिका और कनाडा के बीच की सीमा है।
- इसे मेडिसिन लाइन का नाम दिया गया है।

**Q. Line of Control divides \_\_\_\_\_ between India and Pakistan.**

1. Kashmir
2. Manipur
3. Jammu
4. Delhi

**नियंत्रण रेखा भारत और पाकिस्तान के बीच \_\_\_\_\_ को विभाजित करती है।**

1. कश्मीर
2. मणिपुर
3. जम्मू
4. दिल्ली





# STATIC GK FOR ALL EXAMS

Download KD Live app today from Google Play Store

₹499

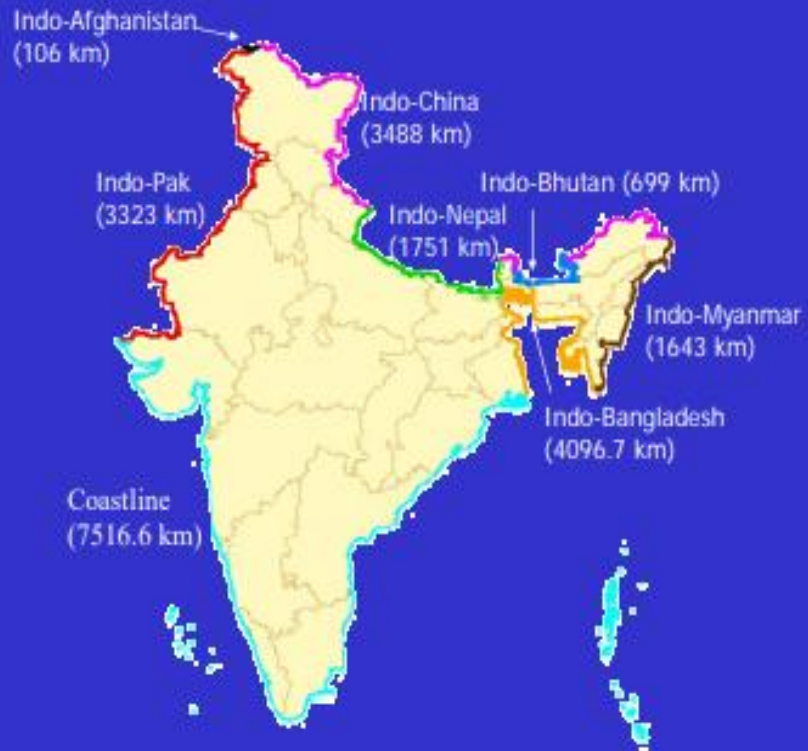
**Q. What is the length of border that India shares with China?**

1. 3400 km
2. 3450 km
3. 3488 km
4. 3490 km

**Q. भारत की चीन के साथ सीमा की लंबाई कितनी है?**

1. 3400 किमी
2. 3450 किमी
3. 3488 किमी
4. 3490 कि.मी.

## International Land Border



- China and India are the two neighbouring countries in Asia.
- India shares 3488 km of border with China.

**Q. Which Indian states shares border with China?**

1. Jammu and Kashmir
2. Arunachal Pradesh
3. Uttarakhand
4. All the above

**Q. कौन सा भारतीय राज्य चीन के साथ सीमा साझा करता है?**

1. जम्मू और कश्मीर
2. अरुणाचल प्रदेश
3. उत्तराखंड
4. उपर्युक्त सभी



Indian states shares border with China:

- Jammu and Kashmir,
- Himachal Pradesh,
- Sikkim,
- Uttarakhand and
- Arunachal Pradesh.
- Also, the Tibet Autonomous region of China touched border with India.

जम्मू और कश्मीर, हिमाचल प्रदेश, सिक्किम, उत्तराखंड और अरुणाचल प्रदेश भारतीय राज्य चीन के साथ सीमा साझा करते हैं। साथ ही, चीन के तिब्बत स्वायत्त क्षेत्र ने भारत के साथ सीमा को छू लिया।

Indian States sharing border with China




**Q. Name the Border Guarding Force at Indo-China Border?**

1. Indo-Tibetan Border Police Force (ITBP)
2. Indo-China Border Force (ICBF)
3. Aksai Chin Border Force (ACBF)
4. None of the above

**Q. इंडो-चाइना बॉर्डर पर बॉर्डर गार्डिंग फोर्स का नाम बताइए?**

1. भारत-तिब्बत सीमा पुलिस बल (ITBP)
2. भारत-चीन सीमा बल (ICBF)
3. अकसाई चिन बॉर्डर फोर्स (ACBF)
4. इनमे से कोई भी नहीं



**The Border Guarding Force at Indo-China Border is known as Indo-Tibetan Border Police Force (ITBP).**

**भारत-चीन सीमा पर सीमा सुरक्षा बल को भारत-तिब्बत सीमा पुलिस बल (ITBP) के रूप में जाना जाता है।**

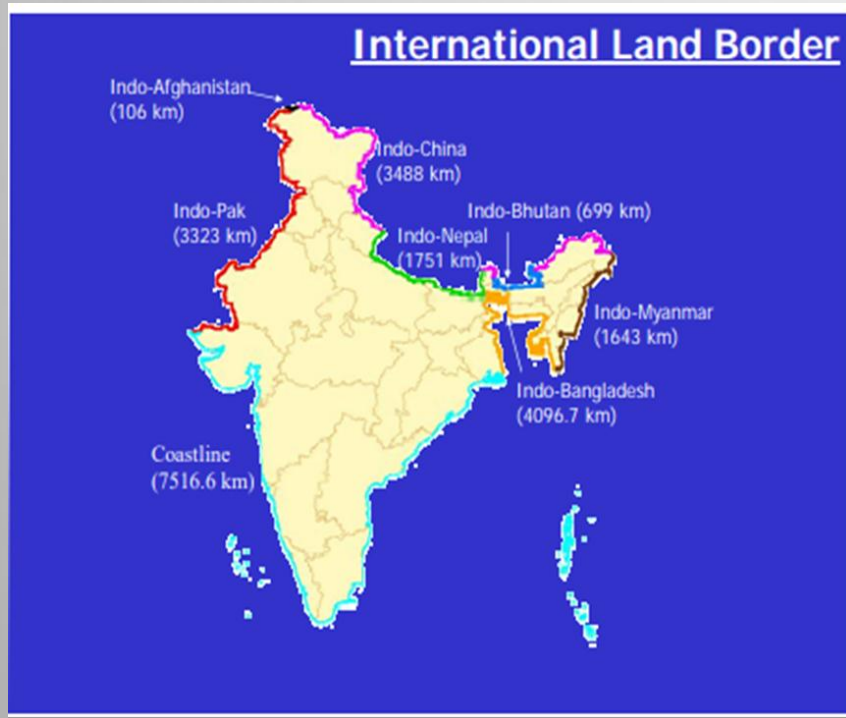


**Q. What is the length of Jammu and Kashmir border shares with China?**

- 1. 1500 km**
- 2. 1537 km**
- 3. 1567 km**
- 4. 1597 km**

**Q. चीन के साथ जम्मू और कश्मीर सीमा की लंबाई कितनी है?**

- 1. 1500 किमी**
- 2. 1537 किमी**
- 3. 1567 किमी**
- 4. 1597 कि.मी.**



**Jammu and Kashmir border shares 1597 km length with China.**

**जम्मू और कश्मीर सीमा चीन के साथ 1597 किमी की लंबाई साझा करती है।**



# STATIC GK FOR ALL EXAMS

Download KD Live app today from Google Play Store

₹499

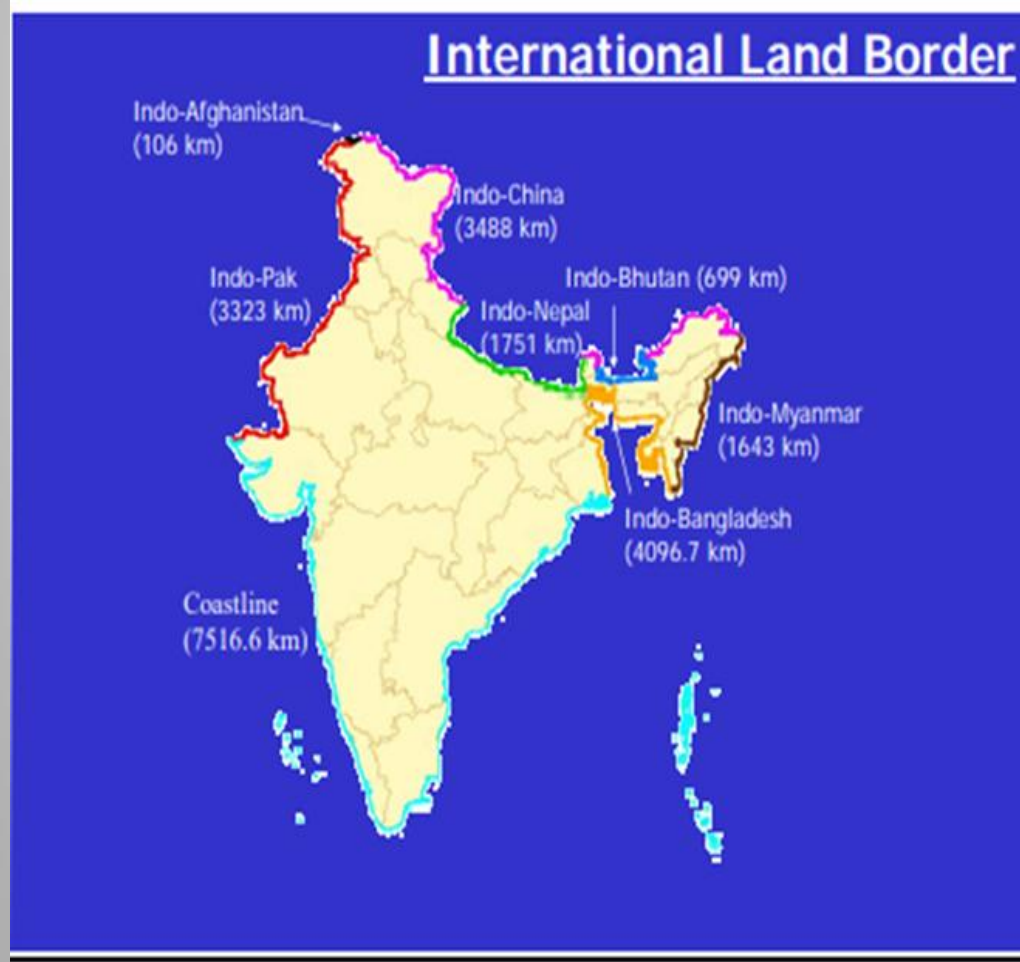
Q. What is the length of the border of Uttarakhand shares with China?

1. 300 km
2. 315 km
3. 345 km
4. 355 km

Q. चीन के साथ उत्तराखंड के शेयरों की सीमा कितनी है?

1. 300 किमी
2. 315 कि.मी.
3. 345 किमी
4. 355 कि.मी.





The length of the border of Uttarakhand shares with China is 345 km.

चीन के साथ उत्तराखंड की सीमा की लंबाई 345 किमी है।



# STATIC GK FOR ALL EXAMS

Download KD Live app today from Google Play Store

₹499

**Q. Which line demarcating the boundary between India and Pakistan?**

1. Durand Line
2. Line of Control
3. McMahon Line
4. Hindenburg Line

**Q. भारत और पाकिस्तान के बीच सीमा का सीमांकन किस रेखा से होता है?**

1. डूरंड रेखा
2. नियंत्रण रेखा
3. मैकमोहन रेखा
4. हिंडनबर्ग लाइन

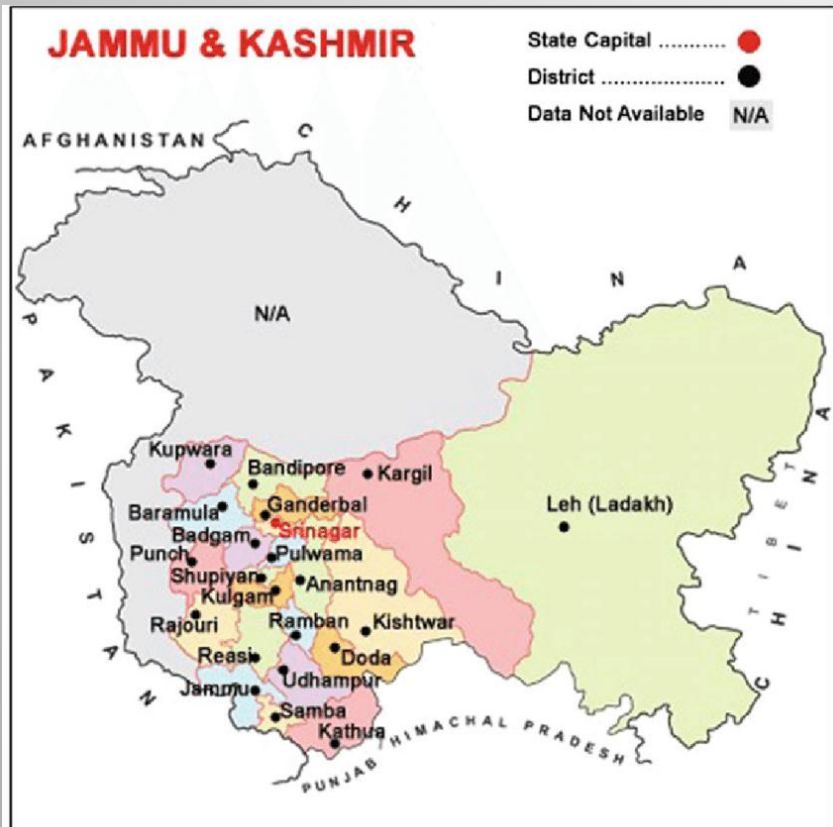
**Q. Which state of India shares the longest border with China?**

- 1. Arunachal Pradesh**
- 2. Sikkim**
- 3. Himachal Pradesh**
- 4. Jammu and Kashmir**

**Q. भारत का कौन सा राज्य चीन के साथ सबसे लंबी सीमा साझा करता है?**

- 1. अरुणाचल प्रदेश**
- 2. सिक्किम**
- 3. हिमाचल प्रदेश**
- 4. जम्मू और कश्म**





Jammu and Kashmir shares 1597 km with China, which is the longest.

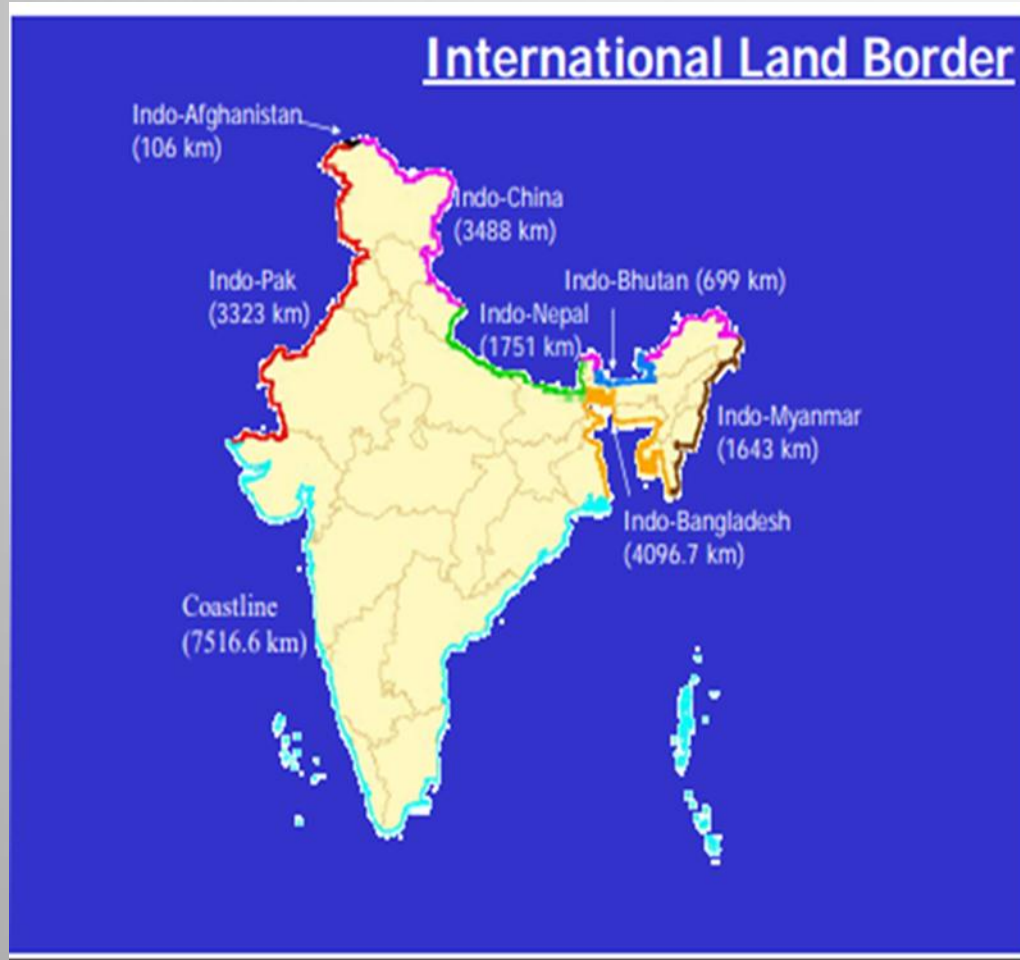
जम्मू और कश्मीर चीन के साथ 1597 किमी साझा करता है, जो सबसे लंबा है

Q. Which state of India share border of length 1126 km with China?

1. Sikkim
2. Himachal Pradesh
3. Arunachal Pradesh
4. None of the above

Q. भारत का कौन सा राज्य चीन के साथ 1126 किमी लंबाई की सीमा साझा करता है?

1. सिक्किम
2. हिमाचल प्रदेश
3. अरुणाचल प्रदेश
4. इनमे से कोई भी नहीं



- Arunachal Pradesh shares 1126 km of border with China.
- अरुणाचल प्रदेश में चीन के साथ 1126 किलोमीटर सीमा साझा है।





# STATIC GK FOR ALL EXAMS

Download KD Live app today from Google Play Store

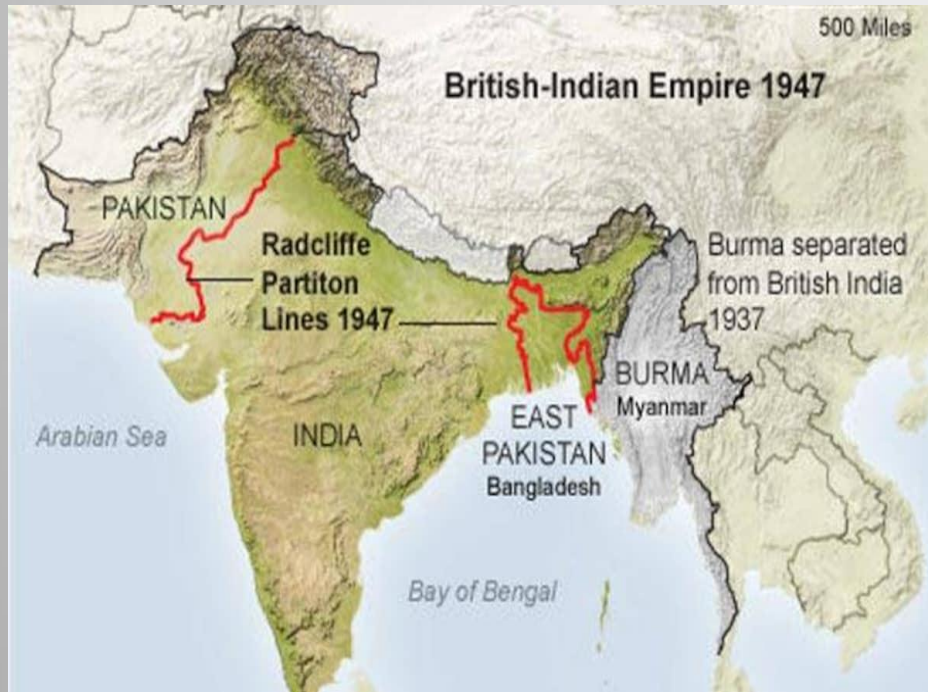
₹499

**Q. When borders of Pakistan were drawn?**

1. 14 August, 1947
2. 15 August, 1947
3. 16 August, 1947
4. 17 August, 1947

**पाकिस्तान की सीमाएँ कब खींची गईं?**

1. 14 अगस्त, 1947
2. 15 अगस्त, 1947
3. 16 अगस्त, 1947
4. 17 अगस्त, 1947



- The borders of Pakistan were drawn just after two days of partition that is on 17 August, 1947.
- पाकिस्तान की सीमा विभाजन के दो दिन बाद ही खींची गई थी, जो 17 अगस्त, 1947 को है।
- Radcliffe Line was officially announced on August 17, 1947, a few days after the independence of India and Pakistan.
- भारत और पाकिस्तान की स्वतंत्रता के कुछ दिनों बाद 17 अगस्त 1947 को रेडक्लिफ रेखा की आधिकारिक घोषणा की गई।



# STATIC GK FOR ALL EXAMS

Download KD Live app today from Google Play Store

₹499

**Q. Which Indian State/States share boundaries with Pakistan?**

1. Jammu and Kashmir
2. Rajasthan
3. Gujarat
4. All the above

**Q. कौन से भारतीय राज्य / राज्य पाकिस्तान के साथ सीमाएँ साझा करते हैं?**

1. जम्मू और कश्मीर
2. राजस्थान
3. गुजरात
4. उपर्युक्त सभी





Indian states that share boundaries with Pakistan are:

1. Jammu and Kashmir,
2. Rajasthan,
3. Gujarat and
4. Punjab.

पाकिस्तान के साथ सीमाएँ साझा करने वाले भारतीय राज्य हैं:

1. जम्मू और कश्मीर,
2. राजस्थान Rajasthan,
3. गुजरात और
4. पंजाब।



# STATIC GK FOR ALL EXAMS

Download KD Live app today from Google Play Store

₹499

**Q. Which state of India shares the smallest border with China?**

1. Uttarakhand
2. Sikkim
3. Himachal Pradesh
4. Arunachal Pradesh

**Q. भारत का कौन सा राज्य चीन के साथ सबसे छोटी सीमा साझा करता है?**

1. उत्तराखंड
2. सिक्किम
3. हिमाचल प्रदेश
4. अरुणाचल प्रदेश

Indian States sharing border with China



- Himachal Pradesh shares about 200 km border with China which is the smallest among other sharing border states of India
- हिमाचल प्रदेश चीन के साथ लगभग 200 किमी की सीमा साझा करता है जो भारत के अन्य साझा सीमावर्ती राज्यों में सबसे छोटा है



**Q. Who drew up the borders for newly independent Pakistan?**

- 1. Lord Mountbatten**
- 2. Sir Cyril Radcliffe**
- 3. Clement Atlee**
- 4. None of the above**

**Q. किसने नए स्वतंत्र पाकिस्तान के लिए सीमाएं खींचीं?**

- 1. लॉर्ड माउंटबेटन**
- 2. सर सिरिल रेडक्लिफ**
- 3. क्लेमेंट एटली**
- 4. इनमें से कोई भी नहीं**



# STATIC GK FOR ALL EXAMS

Download KD Live app today from Google Play Store

₹499

## AT A GLANCE

Country	Indian States Situated on the Boarder
Pakistan	Gujarat, Rajasthan, Punjab and Jammu and Kashmir
Afghanistan	Jammu and Kashmir
China	Jammu and Kashmir, Uttarakhand, Himachal Pradesh, Sikkim and Arunachal Pradesh
Nepal	Uttar Pradesh, Uttarakhand, Bihar, Paschim Bangal, Sikkim
Bhutan	Sikkim, Paschim Bagal, Assam and Arunachal Pradesh
Bangladesh	Paschim Banga, Assam, Meghalaya, Tripura and Mizoram



[www.facebook.com/kd-campusmaya](https://www.facebook.com/kd-campusmaya)

