

# STATIC GK

▶ LIVE

◀◀ 26 DECEMBER 2020 ▶▶



**DR. MAYA CHOUDHARY**



# STATIC G.K

SSC|NDA|BANK|CDS|RAILWAYS

**26TH**  
**DECEMBER**

KD **LIVE**

**11:00 AM – 1:00 PM**  
**Saturday - Sunday**

**₹499/-**



**DR. MAYA CHOUDHARY**



## STATIC GK TOPICS FOR COMPETITIVE EXAMS

❑ AWARDS AND HONOURS

पुरस्कार और सम्मान

❑ BOOKS AND AUTHORS

किताबें और लेखक

❑ IMPORTANT DATES AND DAYS

महत्वपूर्ण तिथियां और दिन

❑ INTERNATIONAL ORGANISATIONS

अंतर्राष्ट्रीय संगठन

❑ FESTIVALS

त्योहार

❑ SCIENTIFIC INSTRUMENTS

वैज्ञानिक उपकरण



## STATIC GK TOPICS FOR COMPETITIVE EXAMS

❖ MOUNTAIN PASSES

❖ CITY NICKNAMES

❖ PORTS AND AIRPORTS

❖ FOLK DANCES

❖ CLASSICAL DANCES

प्रमुख दर्रे

शहर के नाम

हवाई अड्डों

लोक नृत्य

क्लासिकल डांस



## STATIC GK TOPICS FOR COMPETITIVE EXAMS

### ❖ NATIONAL PARKS, RESERVES AND SANCTUARIES

राष्ट्रीय उद्यान, वन्यजीव अभयारण्य

### ❖ INTERNATIONAL LINES AND BOUNDARIES

अंतर्राष्ट्रीय लाइनें

### ❖ MONUMENTS

स्मारक

### ❖ DISCOVERIES AND INVENTIONS

आविष्कार



## STATIC GK TOPICS FOR COMPETITIVE EXAMS

➤ COUNTRY-CAPITAL-CURRENCY

देश-कैपिटल-मुद्रा

➤ NATIONAL THERMAL AND NUCLEAR POWER PLANTS

राष्ट्रीय थर्मल और परमाणु ऊर्जा संयंत्र

➤ IMPORTANT DAMS AND RIVERS

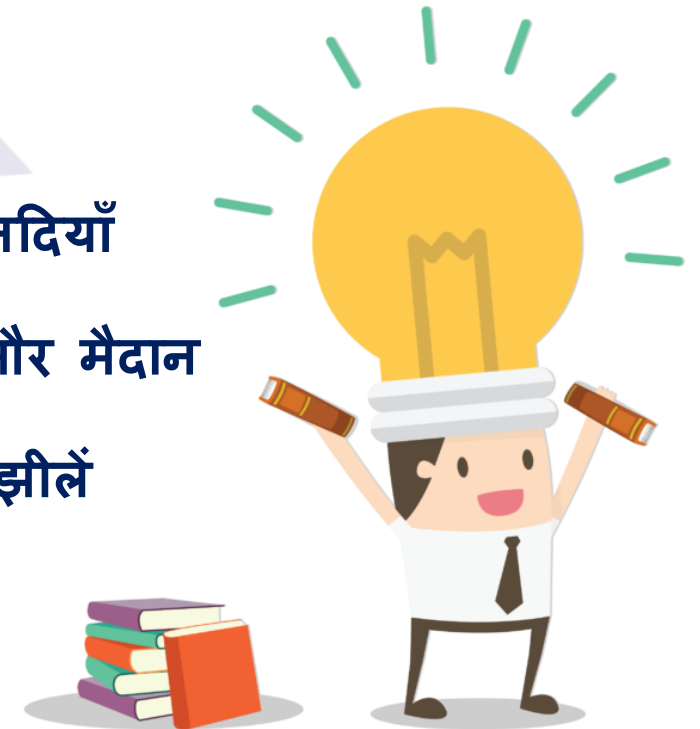
महत्वपूर्ण बांध और नदियाँ

➤ IMPORTANT STADIUMS AND GROUNDS

महत्वपूर्ण स्टेडियम और मैदान

➤ INDIAN RIVERS AND LAKES

भारतीय नदियाँ और झीलें



RRB NTPC / GROUP - D



STATIC GK का

रामबाण



11:00 AM | 26<sup>TH</sup> DECEMBER

DR. MAYA CHOUDHARY



**Q. Which is the longest railway station in India?**

**Q. भारत का सबसे बड़ा रेलवे स्टेशन कौन सा है?**

- A. Manipur railway station/मणिपुर रेलवे स्टेशन
- B. Sonapur railway station/सोनीपुर रेलवे स्टेशन
- C. ~~Gorakhpur~~ railway station/गोरखपुर रेलवे स्टेशन
- D. Delhi railway station/दिल्ली रेलवे स्टेशन



## LONGEST PLATFORM सबसे लंबा प्लेटफॉर्म

- The world's longest railway platform is in Gorakhpur
- दुनिया का सबसे लंबा रेलवे प्लेटफॉर्म गोरखपुर में है
- The renovated platform at Gorakhpur Railway Station in Uttar Pradesh has become the world's longest, measuring 1,366 meter
- उत्तर प्रदेश के गोरखपुर रेलवे स्टेशन पर पुनर्निर्मित प्लेटफॉर्म 1,366 मीटर की दूरी पर दुनिया का सबसे लंबा रास्ता बन गया है।



Until recently, Kharagpur in West Bengal was the longest platform at 1,072 meter,  
It is followed by State Street Center subway station in Chicago at 1,067meter

कुछ समय पहले तक, पश्चिम बंगाल में खड़गपुर 1,072 मीटर का सबसे लंबा प्लेटफॉर्म था।

शिकागो में स्टेट स्ट्रीट सेंटर मेट्रो स्टेशन 1,067 मीटर।

**Q. When was Reserve Bank of India nationalized?**

**भारतीय रिजर्व बैंक का राष्ट्रीयकरण कब किया गया?**

(a) 1935


(b) 1949

(c) 1929

(d) 1914



- The Reserve Bank of India was established on April 1, 1935 with a capital of 5 cr. rupees and nationalized on 1 January 1949.
- भारतीय रिज़र्व बैंक की स्थापना 1 अप्रैल, 1935 को 5 करोड़ की पूंजी के साथ की गई थी।
- 1 जनवरी 1949 को राष्ट्रीयकरण किया गया





Q. The Kanha National Park is located at \_\_\_\_\_.

कान्हा राष्ट्रीय उद्यान \_\_\_\_\_ पर स्थित है।

(a) Uttar Pradesh/उत्तर प्रदेश

(b) ~~Madhya Pradesh~~/मध्य प्रदेश

(c) Gujarat/गुजरात

(d) Chhattisgarh/छत्तीसगढ़

- Madhya Pradesh
- Kanha Tiger Reserve, also called Kanha National Park, is one of the tiger reserves of India and the largest National park of Madhya Pradesh
- कान्हा टाइगर रिज़र्व, जिसे कान्हा राष्ट्रीय उद्यान भी कहा जाता है, भारत के बाघ अभयारण्यों में से एक है और मध्य प्रदेश का सबसे बड़ा राष्ट्रीय उद्यान है



**Q. The basic concept of Montessori education is \_\_\_\_\_?**

**मॉन्टेसरी शिक्षा की मूल अवधारणा \_\_\_\_\_ है।**

- (1) Discovery by travelling यात्रा द्वारा खोज**
- (2) Dreaming सपने देखना**
- (3) Communicating संवादहीनता**
- (4) Self-discovery through experiment प्रयोग के माध्यम से स्वयं की खोज**

- The basic concept of Montessori education is self discovery through experiment.
- It was developed by Maria Montessori and is based on scientific observations of child behaviour.
- मॉटेसरी शिक्षा की मूल अवधारणा प्रयोग के माध्यम से स्वयं की खोज है।
- यह मारिया मॉटेसरी द्वारा विकसित किया गया था और यह बाल व्यवहार की वैज्ञानिक टिप्पणियों पर आधारित है।





**Q. Banaras Hindu University which completed 100 years in February 2016 was founded by?**

बनारस हिंदू विश्वविद्यालय, जिसने फरवरी 2016 में 100 वर्ष पूरे किए थे, द्वारा स्थापित किया गया था?

- (1) Gulzari Lal Nanda गुलजारी लाल नंदा
- (2) ~~Madan Mohan~~ Malaviya मदन मोहन मालवीय
- (3) Jay Prakash Narayan जय प्रकाश नारायण
- (4) Sarvepalli Radhakrishnan सर्वपल्ली राधाकृष्णन

- Banaras Hindu University was founded by Madan Mohan Malviya.
- It was established in 1916.
- बनारस हिंदू विश्वविद्यालय की स्थापना मदन मोहन मालवीय ने की थी।
- इसकी स्थापना 1916 में हुई थी।



**Q. NGT stands for? NGT का मतलब है?**

- (1) National Geographic Television नेशनल ज्योग्राफिक टेलीविजन**
- (2) National Green Transport राष्ट्रीय हरित परिवहन**
- (3) National Green Trust नेशनल ग्रीन ट्रस्ट**
- (4) National Green Tribunal राष्ट्रीय हरित अधिकरण**





- NGT stands for National Green Tribunal.
- The National Green Tribunal has been established on 18.10.2010 under the National Green Tribunal Act 2010.
- एनजीटी का मतलब नेशनल ग्रीन ट्रिब्यूनल है।
- राष्ट्रीय हरित अधिकरण की स्थापना 18.10.2010 को राष्ट्रीय हरित अधिकरण अधिनियम 2010 के तहत की गई है।



Q. \_\_\_\_\_ is the state with the highest number of National Parks in India.

Q. \_\_\_\_\_ भारत में राष्ट्रीय उद्यानों की सबसे अधिक संख्या वाला राज्य है।

- A. Rajasthan राजस्थान
- B. Kerala केरल
- C. Maharashtra महाराष्ट्र
- D. Madhya Pradesh मध्य प्रदेश

- State of Madhya Pradesh
- The central state of Madhya Pradesh had the highest number of national parks in India.
- मध्य प्रदेश राज्य में भारत में सबसे अधिक राष्ट्रीय पार्क थे।
- The country has total 104 national parks, with an area of over 40 thousand square kilometers.
- देश में कुल 104 राष्ट्रीय उद्यान हैं, जिनका क्षेत्रफल 40 हजार वर्ग किलोमीटर से अधिक है।

## Madhya Pradesh/मध्य प्रदेश

- Madhya Pradesh is also known as the 'Tiger State' as it is a home of around 20% of India's tiger population and 10% of the world's tiger population.
- मध्य प्रदेश को 'टाइगर स्टेट' के रूप में भी जाना जाता है क्योंकि यह भारत की बाघों की आबादी का लगभग 20% और दुनिया की बाघों की आबादी का 10% है।
- There are/वहां
- 9 National Parks,/9 राष्ट्रीय उद्यान,
- 6 Tiger Reserves,/6 टाइगर रिजर्व और
- 25 Wildlife Sanctuaries/25 वन्यजीव अभयारण्य

**Q. Headquarters of NASA is at? नासा का मुख्यालय है?**

- (1) New York न्यूयॉर्क**
- (2) ~~Washington~~ वाशिंगटन**
- (3) Boston बोस्टन**
- (4) Texas टेक्सास**



- The Headquarters of NASA is situated at Washington DC, USA.
- NASA was established in 1958, succeeding the National Advisory Committee for Aeronautics (NACA).
- नासा का मुख्यालय वाशिंगटन डीसी, अमेरिका में स्थित है।
- नासा को 1958 में स्थापित किया गया था, जो एयरोनॉटिक्स (एनएसीए) के लिए राष्ट्रीय सलाहकार समिति को सफल बनाता है।



**Q. Statue of Liberty is situated in?** स्टैच्यू ऑफ लिबर्टी स्थित है?

**(1) Paris** पेरिस

**(2) Washington** वाशिंगटन

**(3) Geneva** जिनेवा

**(4) New York** न्यूयॉर्क

- Statue of Liberty is located at New York, USA.
- Designed by French sculptor Frederic Auguste Bartholdi. MCQ
- The statue was dedicated on October 28, 1886.
- स्टैचू ऑफ लिबर्टी अमेरिका के न्यूयॉर्क में स्थित है। MCQ
- फ्रांसीसी मूर्तिकार फ्रेडरिक अगस्टे बारथोल्डी द्वारा डिजाइन की गई थी।
- प्रतिमा 28 अक्टूबर, 1886 को समर्पित की गई थी।




**Q.Which of these was the first Antibiotic invented by Alexander Fleming in 1928? 1928 में अलेक्जेंडर फ्लेमिंग ने पहली एंटीबायोटिक का आविष्कार किया था?**

- (1) ~~Penicillin~~ पेनिसिलिन**
- (2) Prontosil प्रोटोसेटिल**
- (3) Streptomycin स्ट्रेप्टोमाइसिन**
- (4) Tetracycline टेट्रिसलाइन**



- **Penicillin was the first Antibiotic**  
**invented by Alexander Fleming in 1928.**
- **Penicillin works by interfering with bacteria cell walls.**
- पेनिसिलिन 1928 में अलेक्जेंडर फ्लेमिंग द्वारा आविष्कार किया गया पहला एंटीबायोटिक था।
- पेनिसिलिन बैक्टीरिया की दीवारों के साथ हस्तक्षेप करके काम करता है।




**Q. Who was the first President of India National Congress?**

**भारत राष्ट्रीय कांग्रेस के पहले अध्यक्ष कौन थे।**

- (1) W.C. Banerjee डब्ल्यू.सी. बनर्जी**
- (2) B.G. Tilak बी.जी. तिलक**
- (3) A.O. Hume ए.ओ. ह्यूम**
- (4) Dadabhai Naoroji दादा भाई नौरोजी**

- <sup>MCD</sup>  
WC Banerjee became first president of Indian National Congress in 1885, the year in which Indian National Congress formed. <sup>MCD</sup>

- डब्ल्यूसी बनर्जी 1885 में भारतीय राष्ट्रीय कांग्रेस के पहले अध्यक्ष बने, जिस वर्ष भारतीय राष्ट्रीय कांग्रेस का गठन हुआ।



Q. \_\_\_\_\_ is the largest National Park of India.

\_\_\_\_\_ भारत का सबसे बड़ा राष्ट्रीय उद्यान है।

- A. Gir National Park गिर राष्ट्रीय उद्यान
- B. Jim Corbett National Park जिम कॉर्बेट नेशनल पार्क
- C. Indravati National Park इंद्रावती राष्ट्रीय उद्यान
- D. Hemis National Park हेमिस नेशनल पार्क



## National Parks in India: Important Points

### LARGEST NATIONAL PARK: HEMIS NATIONAL PARK

- Situated in the eastern part of Ladakh in north India, Hemis National Park is the largest national park in South Asia.
- उत्तर भारत में लद्दाख जिले के पूर्वी भाग में स्थित, हेमिस नेशनल पार्क दक्षिण एशिया का सबसे बड़ा राष्ट्रीय उद्यान है।




**Q. National Anthem was written by?**

**राष्ट्रगान किसके द्वारा लिखा गया था?**

- (1) Ravindra Nath Tagore रविंद्र नाथ टैगोर**
- (2) Bankimchandra Chatterjee बंकिमचंद्र चटर्जी**
- (3) V. Subba rao वी. सुब्बा राव**
- (4) Pingali Venkaiah पिंगली वेंकैया**

- National anthem of country was written by Rabindranath Tagore
- देश का राष्ट्रगान रवींद्रनाथ टैगोर द्वारा लिखा गया था
- National Song was written by Bankim Chandra Chatterjee.
- राष्ट्रीय गीत बंकिम चंद्र चटर्जी द्वारा लिखा गया था।



**Q. Who was the chief architect of Indian Parliament situated in New Delhi?**

**नई दिल्ली में स्थित भारतीय संसद के मुख्य वास्तुकार कौन थे?**

- (1) Sir Edwin ~~Lutens~~ and Sir Herbert Baker** सर एडविन लुटेंस और सर हर्बर्ट बेकर
- (2) Duke of Connaught** ड्यूक ऑफ कनॉट
- (3) Sir John Archer and Sir Edward Batley** सर जॉन आर्चर और सर एडवर्ड बैटली
- (4) Sir Claude Batley and Sir John Begg** सर क्लाउड बाटली और सर जॉन बेग




- House of Parliament was designed by the British architects Sir Edwin Lutyens and Sir Herbert Baker in 1912-1913.
- Construction of the Parliament House began in 1921 and it was completed in 1927.
- 1912-1913 में हाउस ऑफ पार्लियामेंट को ब्रिटिश आर्किटेक्ट सर एडविन लुटियन और सर हर्बर्ट बेकर ने डिजाइन किया था।
- संसद भवन का निर्माण 1921 में शुरू हुआ और यह 1927 में पूरा हुआ।



**Q. Who is the author of the recently launched book Overdraft: Saving the Indian Saver?**

**Q.हाल ही में लांच पुस्तक ओवरड्राफ्ट: सेविंग द इंडियन सेवर के लेखक कौन हैं-**

- A. Rajnish Kumar/ रजनीश कुमार**
- B. Nirmala Sitharaman /निर्मला सीतारमण**
- C. Urjit patel /उर्जित पटेल**
- D. Shikha Sharma/ शिखा शर्मा**



- Former RBI governor Urjit Patel has written a book titled Overdraft: Saving the Indian Saver
- आरबीआई के पूर्व गवर्नर उर्जित पटेल ने ओवरड्राफ्ट: सेविंग द इंडियन सेवर नामक पुस्तक लिखी है
- **Urjit Patel** is an Indian economist, who served as the 24th Governor of the Reserve Bank of India (RBI)
- Shaktikanta Das 25<sup>th</sup> Governor of the Reserve Bank of India (RBI)

Q. Which of the following zonal headquarters - city combination is incorrect?

- A. South East Central – Bilaspur
- B. ~~North Western~~ – Jodhpur
- C. East Central – Hajipur
- D. West Central – Jabalpur

Q. निम्नलिखित में से कौन सा जोनल मुख्यालय - शहर संयोजन गलत है?

- A. दक्षिण पूर्व मध्य – बिलासपुर
- B. उत्तर पश्चिमी – जोधपुर
- C. पूर्व मध्य – हाजीपुर
- D. पश्चिम मध्य - जबलपुर

Q. Which of the following is the headquarters of 'East Coast Railways' railway zone?

Q. निम्नलिखित में से कौन सा स्थापित रेलवे जोन Railways ईस्ट कोस्ट रेलवे 'का मुख्यालय है?

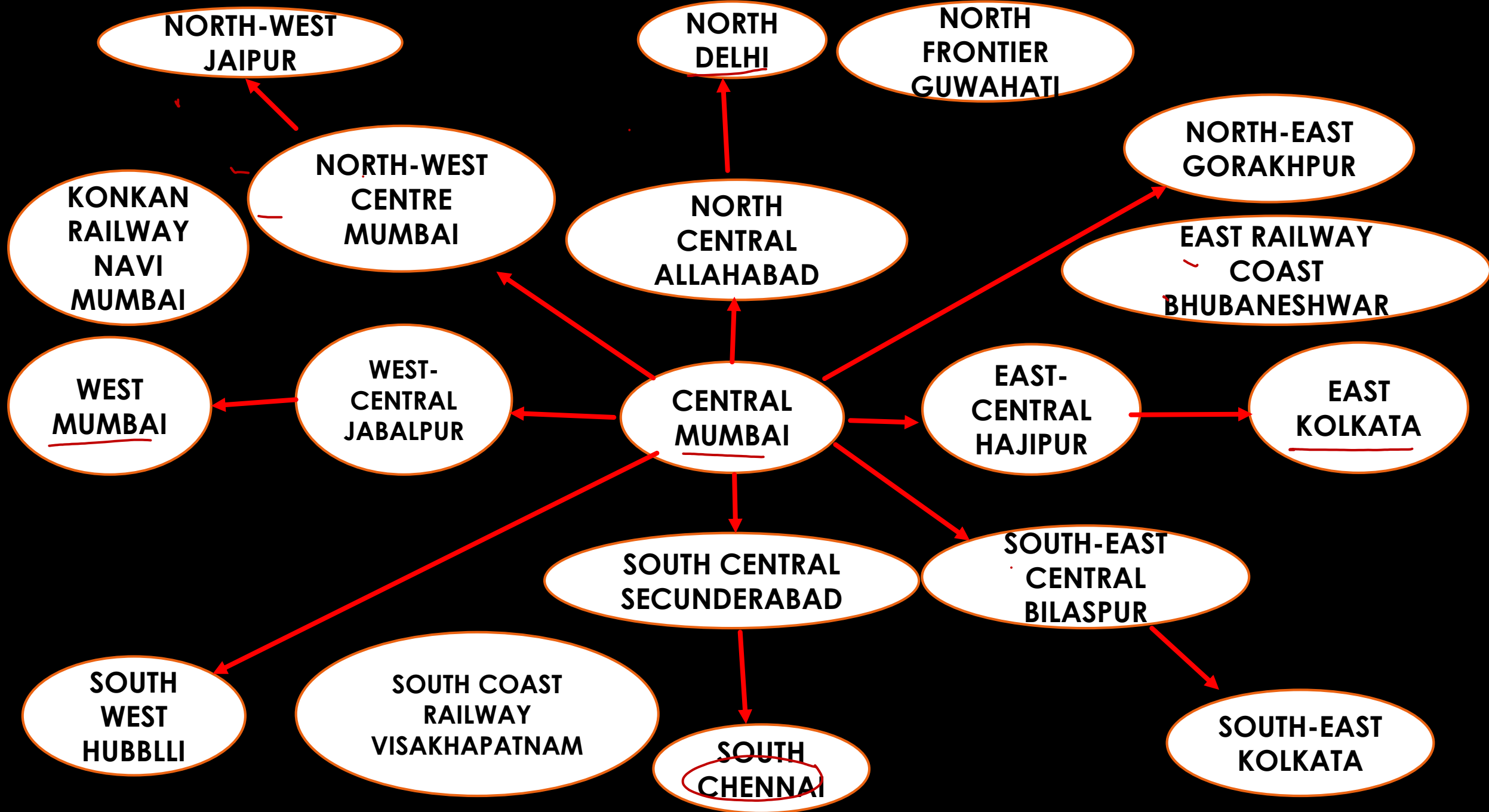
A. Vishakhapatnam/विशाखापत्तनम

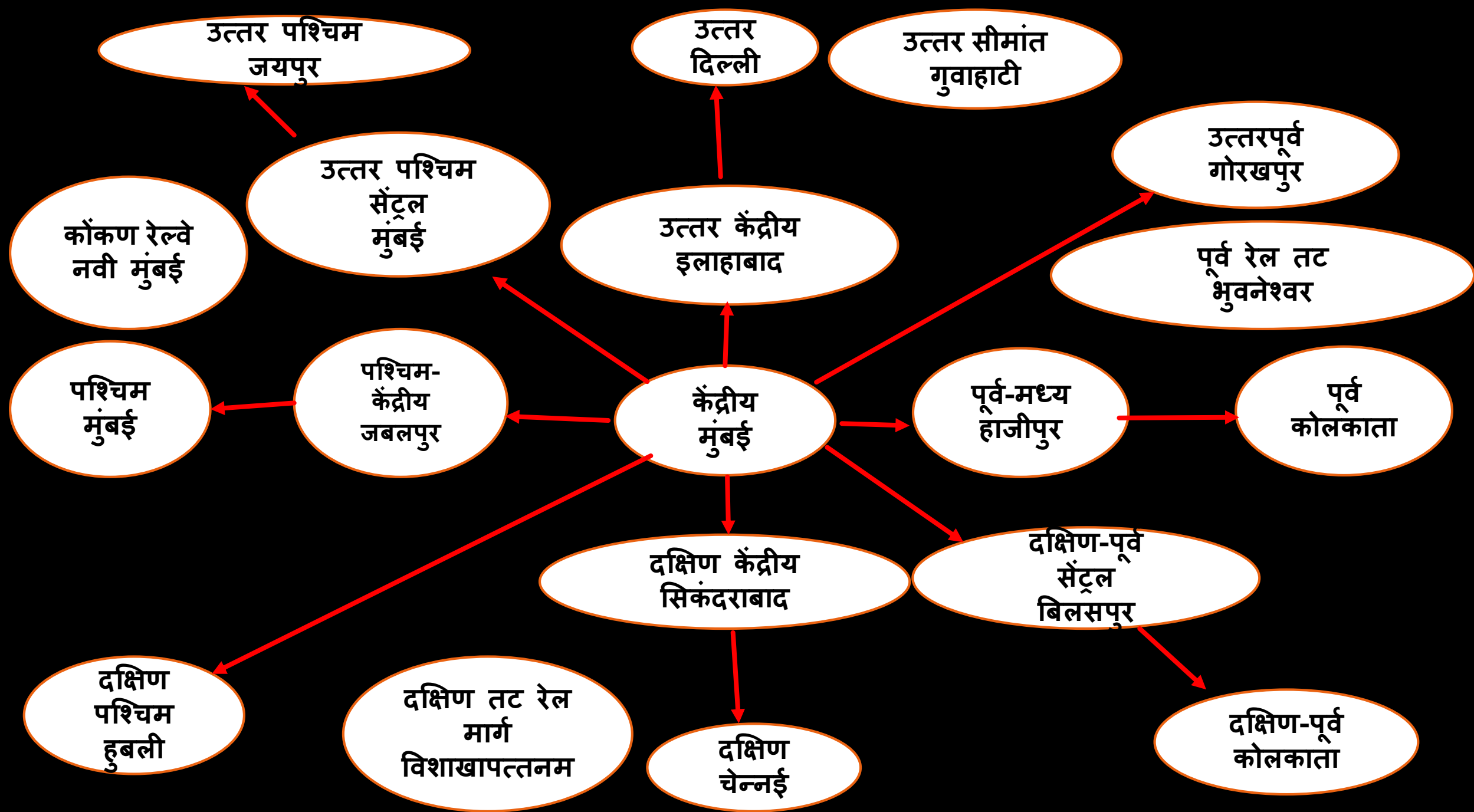
B. Kolkata/कोलकाता

C. Hyderabad/हैदराबाद

D. Bhubaneswar/भुवनेश्वर







**Q. Saffron is produced in which of the following Indian states?**

**केसर का उत्पादन किस भारतीय राज्यों में होता है?**

**(1) Jammu and Kashmir जम्मू और कश्मीर**

**(2) Uttar Pradesh उत्तर प्रदेश**

**(3) Assam असम**

**(4) Sikkim सिक्किम**

- **Saffron (Crocus sativus)** is a slender, dried, reddish brown, flattened stigma of cultivated saffron plant.
- It has various names such as Kesar, Zafran, Kang Posh etc.
- केसर का उत्पादन जम्मू और कश्मीर में होता है।
- केसर (Crocus sativus) एक पतला, सूखा, लाल, भूरे रंग का पौधा होता है।
- इसके विभिन्न नाम हैं जैसे केसर, ज़ाफ़रान, कांग पोश आदि।
- **Saffron is produced in Jammu and Kashmir.**



Q. The smallest National Park of India is \_\_\_\_\_.

Q. भारत का सबसे छोटा राष्ट्रीय उद्यान \_\_\_\_\_ है।

A. Campbell Bay National Park    कैम्पबेल बे नेशनल पार्क

B. Keoladeo National Park    केवलादेव राष्ट्रीय उद्यान

C. ~~South Button~~ National Park    साउथ बटन नेशनल पार्क

D. Betla National Park    बेतला नेशनल पार्क



- South Button Island National Park
- South Button Island National Park in the Andaman and Nicobar Islands is the smallest National Park with the total area of 2 square miles.
- अंडमान निकोबार द्वीप समूह में दक्षिण बटन द्वीप राष्ट्रीय उद्यान 2 वर्ग मील के कुल क्षेत्रफल के साथ सबसे छोटा राष्ट्रीय उद्यान है।



Smallest National Park in  
India

**Q. Which construction company has won the bid for the construction of India's new Parliament building?**

**कौन सी निर्माण कंपनी ने भारत के नए संसद भवन के निर्माण के लिए बोली जीती है?**

- 1) Reliance Infrastructure रिलायंस इन्फ्रास्ट्रक्चर**
- 2) GMR जीएमआर**
- 3) ~~Tata Group~~ टाटा ग्रुप**
- 4) Larsen & Toubro लार्सन एंड टुब्रो**

- **Tata Group won the contract of the new Parliament Building with a bid of Rs. 861.90 crores on September 16, 2020.**
- टाटा समूह ने 16 सितंबर, 2020 861.90 करोड़ रुपये की बोली के साथ नए संसद भवन के अनुबंध को सफलतापूर्वक जीत लिया है।
- **Tata Group has beaten Larsen & Toubro whose bid was at Rs. 865 crores.**
- टाटा समूह ने लार्सन एंड टुब्रो को हरा दिया है जिसकी बोली रुपये में थी। 865 करोड़ है।



Q. Which of the organization is/are headquartered in Geneva, Switzerland?

Q. जिनेवा, स्विट्जरलैंड में किस संगठन का मुख्यालय है / हैं?

- (1) World Health Organization (WHO)/विश्व स्वास्थ्य संगठन
- (2) World Intellectual Property Organization (WIPO)/विश्व बौद्धिक संपदा संगठन
- (3) World Meteorological Organization (WMO)/विश्व मौसम संगठन
- (4) ~~All of the above~~/उपरोक्त सभी

## Tricks to remember

### HEADQUARTERS IN GENEVA

Any listed Organization Starting with “**World or International**” and ends with **Organization**.

1. World Health Organisation
2. World Meteorological Organization
3. World Intellectual Property Organization
4. World Trade Organization





# Static G.K by Dr. Maya Choudhary

**Tricks to remember  
the Headquarters and Organizations name:**

## **HEADQUARTERS IN GENEVA**

Any listed Organization Starting with “**World or International**”  
and ends with **Organization**.

5. International Labour Organization
6. International Committee for Red Cross Organization
7. International Standardization Organization [ISO] - originally  
International Organization for Standardization
8. United Nation Conference on Trade And Development

**Except: International Maritime Organization (IMO)**

**(HEADQUARTER LONDON)**

Q. Established in 1936, \_\_\_\_\_ is India's first National Park.

Q. 1936 में स्थापित, \_\_\_\_\_ भारत का पहला राष्ट्रीय उद्यान है।

A. Bandhavgarh National Park बांधवगढ़ राष्ट्रीय उद्यान

B. Indravati National Park इंद्रावती राष्ट्रीय उद्यान

C. ~~Jim Corbett~~ National Park जिम कॉर्बेट नेशनल पार्क

D. Gir National Park गिर राष्ट्रीय उद्यान

- Jim Corbett National Park is the oldest national park in northern India's Uttarakhand State MCQ
- Established in 1936
- जिम कॉर्बेट नेशनल पार्क उत्तर भारत के उत्तराखंड राज्य का सबसे पुराना राष्ट्रीय उद्यान है
- 1936 में स्थापित



**Q. This is the only sanctuary where Kashmiri Deer are found?**

**यह एकमात्र अभयारण्य है जहाँ कश्मीरी हिरण पाए जाते हैं?**

- (a) Kanha / कान्हा**
- (b) Gir / गिर**
- (c) ~~Dachigam~~ / दाचीगम**
- (d) Mudumalai / मुदुमलई**

- Dachigam National Park is located in Jammu and Kashmir.
- दाचीगाम राष्ट्रीय उद्यान जम्मू और कश्मीर में स्थित है। MCD
- The Park harbors the last viable population of the endangered Hangul or Kashmir Stag.
- पार्क लुप्तप्राय हंगुल या कश्मीर हरिण की अंतिम व्यवहार्य आबादी को परेशान करता है।





**Q. City of Ahmedabad is situated on the banks of river?**

अहमदाबाद शहर नदी के किनारे स्थित है

**A. Sabarmati/साबरमती**

**B. Narmada/नर्मदा**

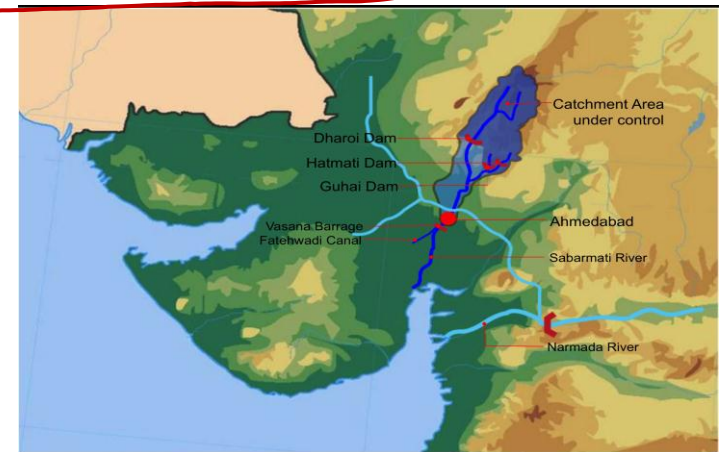
**C. Godavari/गोदावरी**

**D. Mahi/माही**

- Ahmedabad is the largest city and former capital of the Indian state of Gujarat from 1960 to 1970; the capital was shifted to Gandhinagar thereafter.

MCQ

- अहमदाबाद भारतीय राज्य गुजरात का सबसे बड़ा शहर और पूर्व राजधानी है।
- Ahmedabad is located on the banks of the Sabarmati River.
- अहमदाबाद साबरमती नदी के किनारे स्थित है।



**Q. Rajahmundry is located along the banks of river?**

राजमुंदरी कौन से नदी के किनारे स्थित है

**A. Ghatprabha/घाटप्रभा**

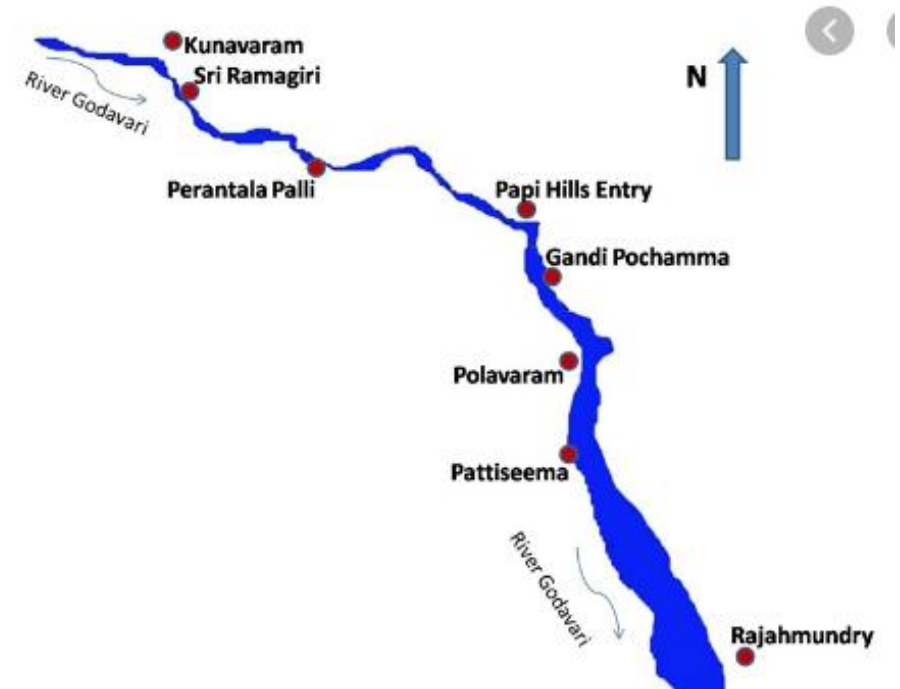
**B. Bhadra/ भद्र**

**C. Krishna/कृष्णा**

**D. Godavari/गोदावरी**



- **Rajahmundry, officially known as Rajamahendravaram, is a city in the Indian state of Andhra Pradesh located on the banks of the Godavari River.**
- राजामुंदरी, जिसे आधिकारिक रूप से राजामहेंद्रवरम के नाम से जाना जाता है, भारत के आंध्र प्रदेश राज्य में गोदावरी नदी के तट पर स्थित एक शहर है।



**Q. Vadodara is located along the banks of river?**

**वडोदरा नदी के किनारे स्थित है**

**A. Ghatprabha/घाटप्रभा**

**B. Tapti/ताप्ती**

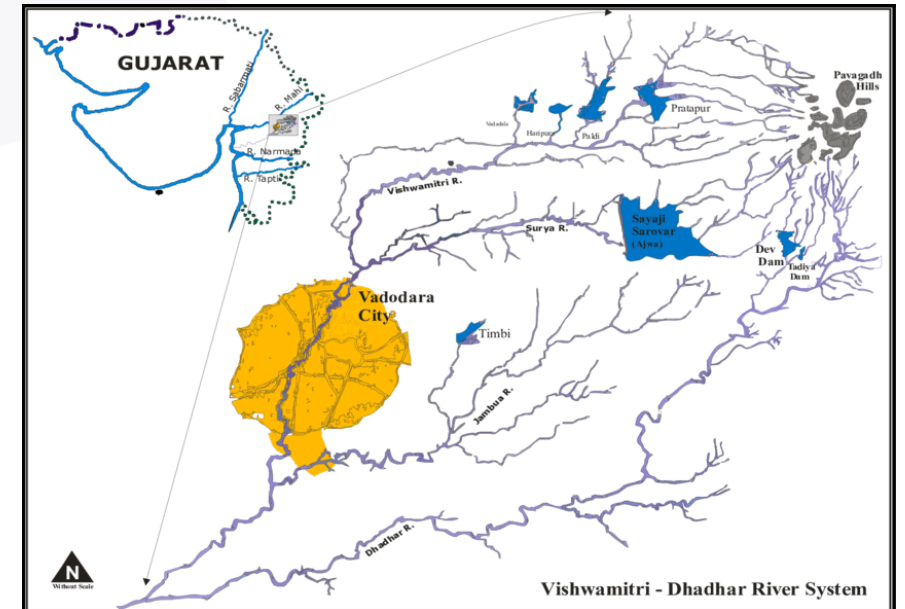
**C. Pennar/पेनर**

**D. Vishwamitri/विश्वामित्री**





- **Vadodara is a city in the Western Indian state of Gujarat.**
- वड़ोदरा, पश्चिमी भारतीय राज्य गुजरात का एक शहर है।
- **It is located on the banks of the Vishwamitri River.**
- यह विश्वामित्री नदी के तट पर स्थित है।



**Q. A city which is known as 'Manchester of India' is located on the bank of which river?**

एक शहर जिसे 'मैनचेस्टर ऑफ इंडिया' के नाम से जाना जाता है, किस नदी के किनारे स्थित है?

- A. Narmada/नर्मदा
- B. Sabarmati/साबरमती
- C. Tapti/ताप्ती
- D. Mahi/माही

- Ahmedabad is known as 'Manchester of India' for its textile industries.
- अहमदाबाद को अपने कपड़ा उद्योगों के लिए 'भारत का मैनचेस्टर' कहा जाता है
- It is the largest city of Gujarat, and located on the banks of Sabarmati River.
- यह गुजरात का सबसे बड़ा शहर है, और साबरमती नदी के किनारे स्थित है।



*Imp*

**Q. Hirakund project is situated on which river?**

**Q. हीराकुंड परियोजना किस नदी पर स्थित है?**

**A. Ganga / गंगा**

**B. Saryu/ सरयू**

**C. Yamuna/ यमुना**

**D. Mahanadi/ महानदी**

- Mahanadi
- Hirakud is the longest dam in the world
- हीराकुंड दुनिया का सबसे लंबा बांध है
- Stands across the mighty river, Mahanadi, in the Sambalpur region of Odisha. MCQ
- ओडिशा के संबलपुर क्षेत्र में महान नदी, महानदी के पार।



- It was the first major multipurpose river valley project after India's Independence in 1947.
- 1947 में भारत की स्वतंत्रता के बाद यह पहली बड़ी बहुउद्देशीय नदी घाटी परियोजना थी।





**Q. Guwahati is located on the banks of river**

**Q. गुवाहाटी नदी के किनारे स्थित है**

**A. Ghatprabha/घाटप्रभा**

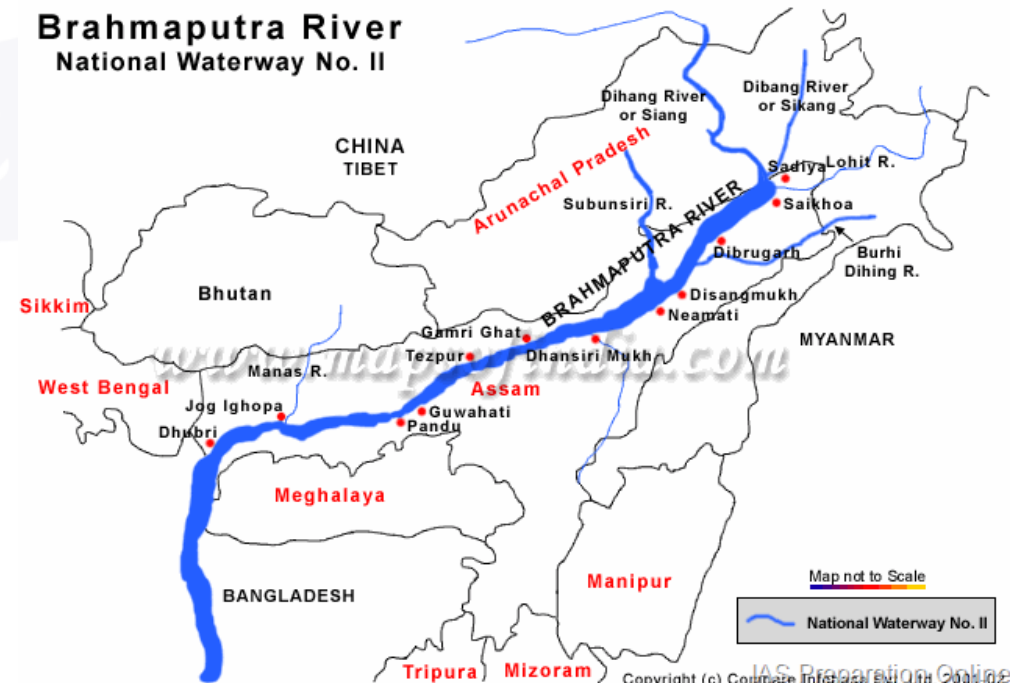
**B. Bhadra/भद्र**

**C. Ganga/गंगा**

**D. ~~Brahmaputra~~/ब्रह्मपुत्र**



- Guwahati is the largest city in the Indian state of Assam.
- गुवाहाटी भारतीय राज्य असम का सबसे बड़ा शहर है।
- Guwahati is situated on the south bank of the Brahmaputra.
- गुवाहाटी ब्रह्मपुत्र के दक्षिण तट पर स्थित है।



Q. Who drew up the borders for newly independent Pakistan?

Q. नव स्वतंत्र पाकिस्तान के लिए सीमाओं को किसने बनाया था?

A. Lord Mountbatten/लॉर्ड माउंटबेटन

B. ~~Sir Cyril Radcliffe~~/सर सिरिल रेडक्लिफ

C. Clement Atlee/क्लेमेंट एटली

D. None of the above/उपरोक्त में से कोई नहीं

## Radcliffe Line

- Radcliffe Line was drawn up by Sir Cyril Radcliffe, demarcating the boundary between India and Pakistan.
- रैडक्लिफ रेखा सर सिरिल रेडक्लिफ द्वारा खींची गई थी, भारत और पाकिस्तान के बीच सीमा का सीमांकन।



**Q. Which River has been declared a national river by the centre?**

**किस नदी को केंद्र द्वारा राष्ट्रीय नदी घोषित किया गया है**

- A. Ganga/गंगा**
- B. Godavari/गोदावरी**
- C. Krishna/कृष्णा**
- D. Narmada /नर्मदा**

- On November 4, 2008, the Ganga, declared as the National River MCQ
- The Ganga or Ganges is the longest river of India MCQ
- गंगा भारत की सबसे लंबी नदी है





- It originates in the snowfields of the Gangotri Glacier in the Himalayas as the Bhagirathi River.
- यह हिमालय में गंगोत्री ग्लेशियर के हिमक्षेत्र में भागीरथी नदी के रूप में उत्पन्न होती है।
- It is later joined by other rivers such as the Alaknanda, Yamuna, Son, Gomati, Kosi and Ghagra.
- बाद में यह अलकनंदा, यमुना, सोन, गुमटी, कोसी और घाघ जैसी अन्य नदियों से जुड़ जाता है।



**Q. Parichha dam is located on which river?**

**पारीछा बांध किस नदी पर स्थित है?**

- A. Betwa/बेतवा**
- B. Ken/केन**
- C. Rihand/रिहंद**
- D. Rapti/राप्ती**



- Betwa River: A tributary of the **Yamuna**
- बेतवा नदी: यमुना की एक सहायक नदी
- Parichha Dam, built on the Betwa River near Parichha town, which is about 25 km from Jhansi on the Jhansi-Kanpur National Highway
- परिछा शहर के पास बेतवा नदी पर बना परछा बांध, जो झाँसी-कानपुर राष्ट्रीय राजमार्ग पर झाँसी से लगभग 25 कि.मी.

Parichha  
Dam  
Jhansi



**Q. Which of the following river flows in Lucknow?**

**लखनऊ में निम्न में से कौन सी नदी बहती है?**

- A. Jhelum/झेलम**
- B. Chambal/चंबल**
- C. ~~Gomati~~/गोमती**
- D. Krishna/कृष्णा**

- Gomati River, is a tributary of the Ganges, flows in Lucknow.

The rare Gomati Chakra is found there.

- गोमती नदी, गंगा की एक सहायक नदी है, जो लखनऊ में बहती है। दुर्लभ गोमती चक्र वहां पाया जाता है।

- **Chambal:Kota**

- **Krishna: Vijayawada, Sangli**



**Q. 'Badrinath temple' is situated on the bank of which of river?**

**बद्रीनाथ मंदिर 'किस नदी के किनारे स्थित है**

- A. Mahanadi/महानदी**
- B. Brahmaputra/ब्रह्मपुत्र**
- C. Indus/सिंधु**
- D. Alaknanda/अलकनंदा**



- 'Badrinath Temple', a Hindu temple dedicated to Lord Vishnu, is situated in the town of Badrinath in Uttarakhand.
- बद्रीनाथ मंदिर', भगवान विष्णु को समर्पित एक हिंदू मंदिर है, जो उत्तराखंड के बद्रीनाथ शहर में स्थित है।
- The temple is located in Garhwal hill tracks in Chamoli district along the banks of Alaknanda River
- यह मंदिर चमोली जिले में गढ़वाल पहाड़ी पटरियों पर अलकनंदा नदी के किनारे स्थित है



Alaknanda river near Badrinath Temple

**Q. Bengaluru is situated on the banks of river?**

**बेंगलुरु नदी के किनारे स्थित?**

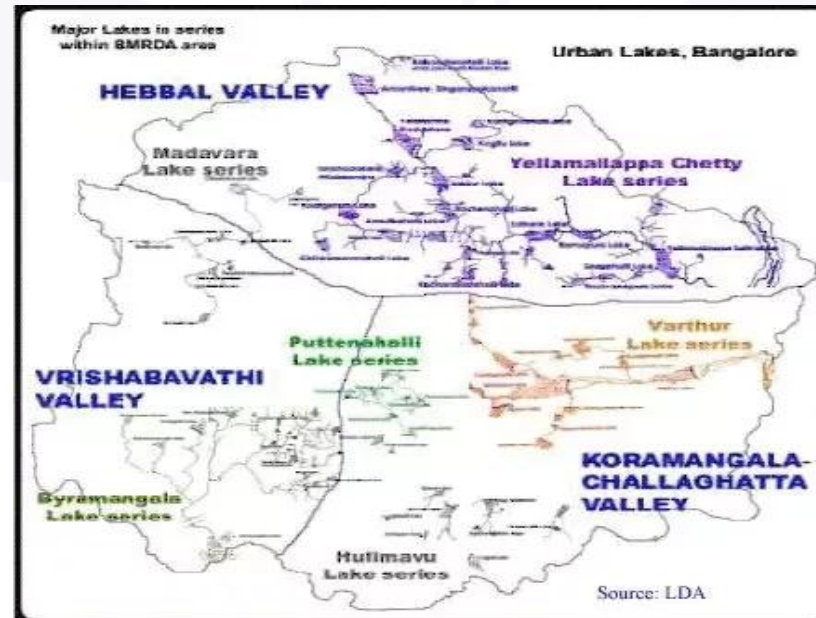
**A Cauvery/कावेरी**

**B Krishna/कृष्ण**

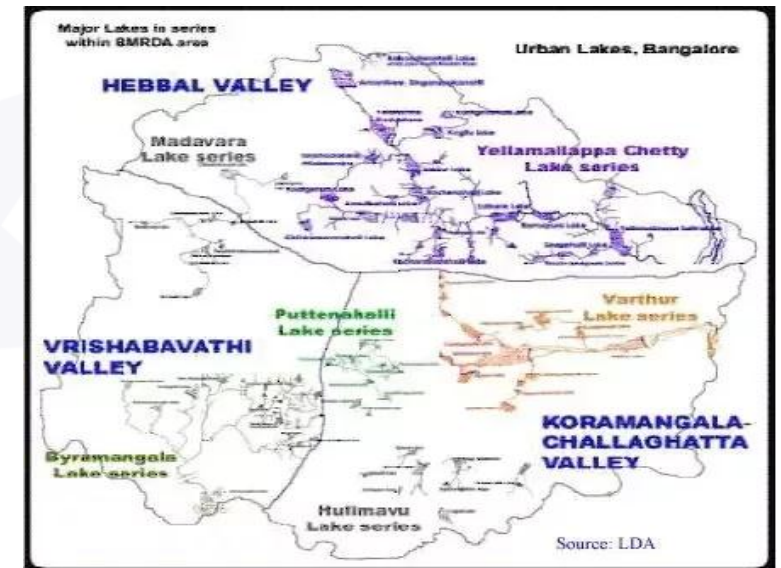
**C ~~Vrishnabhavati~~/वृष्णावती**

**D Sharavathi/शरवती**

- River Vrishabhavathi flows through the city which is tributary of the river Arkavathi.
- वृषभावती नदी शहर से होकर बहती है जो अर्कवती नदी की सहायक नदी है।



- Bengaluru (earlier known as Bangalore) is the capital of India's southern state Karnataka.
- बेंगलुरु (पहले बेंगलोर के नाम से जाना जाता था) भारत के दक्षिणी राज्य कर्नाटक की राजधानी है।
- Bangalore is sometimes referred to as the "Silicon Valley of India" or ("IT capital of India").
- बेंगलोर को कभी-कभी "भारत की सिलिकॉन वैली" या ("भारत की आईटी राजधानी") कहा जाता है।



**Q. Who among the following Governor-Generals of India was called the "Maker of Modern India"?**

भारत के निम्नलिखित गवर्नर-जनरलों में से किसे "आधुनिक भारत का निर्माता" कहा जाता था?

- (a) Lord Elgin लॉर्ड एल्गिन
- (b) Lord Dalhousie लॉर्ड डलहौजी
- (c) Lord Mayo लॉर्ड मेयो
- (d) Lord Ripon लॉर्ड रिपन

- Lord Dalhousie was appointed as Governor General of India from 1848–1856. M/Q
  - The first railway line connecting Bombay and Thane was laid under his authority in 1853 and is known as the maker of Modern India.
  - He started Telegraph Services in India.
- 
- लॉर्ड डलहौजी को 1848-1856 तक भारत के गवर्नर जनरल के रूप में नियुक्त किया गया था।
  - बॉम्बे और ठाणे को जोड़ने वाली पहली रेलवे लाइन 1853 में उनके अधिकार के तहत रखी गई थी और इसे आधुनिक भारत के निर्माता के रूप में जाना जाता है।
  - उन्होंने भारत में टेलीग्राफ सर्विसेज की शुरुआत की।



**Q. The Keoladeo National Park is formerly known as?**

**Q. केवलादेव राष्ट्रीय उद्यान के \_\_\_\_\_ रूप में जाना जाता है.**

- (a) Sultanpur Bird Sanctuary / सुल्तानपुर पक्षी अभयारण्य**
- (b) Salim Ali Bird Sanctuary / सलीम अली पक्षी अभयारण्य**
- (c) Kumarakom Bird Sanctuary / कुमारकोम पक्षी अभयारण्य**
- (d) Bharatpur Bird Sanctuary / भरतपुर पक्षी अभयारण्य**

- **The Keoladeo National Park or Keoladeo Ghana National Park** formerly known as the **Bharatpur Bird Sanctuary in Rajasthan.** MCE
- केवलादेव राष्ट्रीय उद्यान या केवलादेव घना राष्ट्रीय उद्यान जिसे पहले राजस्थान में भरतपुर पक्षी अभयारण्य के रूप में जाना जाता था।



**Q. Rafael Nadal, a well- known sports person, is associated with which one of the following games/ sports?**

राफेल नडाल, एक प्रसिद्ध खेल व्यक्ति, जिसके साथ निम्नलिखित खेलों / खेलों में से एक है?

- (a) Shooting/शूटिंग
- (b) ~~Table Tennis~~/टेबल टेनिस
- (c) Tennis/टेनिस
- (d) Boxing/बॉक्सिंग

- He won a record 13 career French Open championships, and his total of 20 men's singles Grand Slam titles was tied for the most in tennis history
- उन्होंने एक रिकॉर्ड 13 कैरियर फ्रेंच ओपन चैंपियनशिप जीती, और उनके कुल 20 पुरुष एकल ग्रैंड स्लैम खिताब टेनिस इतिहास में सबसे अधिक के लिए बंधे थे।



Q. Which is India's national game?

Q. भारत के राष्ट्रीय खेल में कौन सा है?

A. Kabaddi/ कबड्डी

B. Chess/ शतरंज

C. ~~Hockey~~/ हॉकी

D. Cricket/ क्रिकेट

- Hockey is considered as the national game of India.
- हॉकी को भारत का राष्ट्रीय खेल माना जाता है।
- Since 1928, when India played hockey in Olympics in Amsterdam, it has been the country's national game
- 1928 से, जब भारत ने एम्स्टर्डम में ओलंपिक में हॉकी खेली थी, यह देश का राष्ट्रीय खेल रहा है





**Q. Zojila is a pass between?**

**जोजिला दर्रा किसके बीच मौजूद है?**

- (a) Kashmir Valley and Ladakh कश्मीर घाटी और लद्दाख**
- (b) Chumbi valley and Ladakh चुम्बी घाटी और लद्दाख**
- (c) Lahul valley and Spiti लाहुल घाटी और स्पीति**
- (d) Arunachal Pradesh and Tibet अरुणाचल प्रदेश और तिब्बत**

- **Zoji La is a high mountain pass in India.**

**This pass is 13,000 feet (4,000 m) above sea level, at 74.50 longitude and 34.17 latitude. The pass connects a valley of Kashmir with Ladakh.**

- जोजी ला भारत में एक उच्च पहाड़ी दर्रा है। यह दर्रा समुद्र तल से 13,000 फीट (4,000 मीटर), 74.50 देशांतर और 34.17 अक्षांश पर है। दर्रा कश्मीर की एक घाटी को लद्दाख से जोड़ता है।



**Q. Diamonds in India are found in?**

**भारत में हीरे कहाँ पाए जाते हैं?**

**(A) Kolar कोलार**

**(B) Korba कोरबा**

**(C) Bailadila बैलाडिला**

**(D) ~~Panna~~ पन्ना**



- **India does have one active diamond mine at Panna, In Madhya Pradesh , which is run by the state -owned National Mineral Development Corporation.**
- **भारत में पन्ना, मध्य प्रदेश में एक सक्रिय हीरे की खान है, जो राज्य के प्रसिद्ध खनिज विकास निगम द्वारा संचालित है।**



**Q. In which of the following States is the Sariska Tiger Sanctuary located ?**

निम्नलिखित में से किस राज्य में सरिस्का बाघ अभयारण्य स्थित है?

- (a) **Uttar Pradesh** उत्तर प्रदेश
- (b) ~~Rajasthan~~ राजस्थान
- (c) **Gujarat** गुजरात
- (d) **Madhya Pradesh** मध्य प्रदेश



- **Sariska Tiger Reserve is a tiger reserve in Alwar district, Rajasthan, India.**
- सरिस्का बाघ अभयारण्य अलवर जिले, राजस्थान, भारत में एक बाघ अभयारण्य है।





**Q. Namdapha National Park is one of the largest protected area situated in –**

**नमदाफा राष्ट्रीय उद्यान एक सबसे बड़ा संरक्षित क्षेत्र है जो \_\_\_\_\_ में स्थित है-**

- (a) Eastern Himalaya/ पूर्वी हिमालय**
- (b) Western Himalaya/ पश्चिमी हिमालय**
- (c) Greater Himalaya/ ग्रेटर हिमालय**
- (d) Karakoram Himalaya/ काराकोरम हिमालय**

- **Namdapha National Park is the largest protected area in the Eastern Himalaya biodiversity hotspot**
- **Located in Arunachal Pradesh in Northeast India.**
- नमदाफा राष्ट्रीय उद्यान पूर्वी हिमालय जैव विविधता हॉटस्पॉट में सबसे बड़ा संरक्षित क्षेत्र है
- पूर्वोत्तर भारत में अरुणाचल प्रदेश में स्थित है।
- **It is also the third largest national park in India in terms of area.**
- यह क्षेत्रफल की दृष्टि से भारत का तीसरा सबसे बड़ा राष्ट्रीय उद्यान है।




Q. Who is the author of the novel 'Devdas'?

Q. 'देवदास' उपन्यास के लेखक कौन हैं?

- A. Rabindranath Tagore रविंद्रनाथ टैगोर
- B. Bankim Chandra Chattopadhyay बंकिम चंद्र चट्टोपाध्याय
- C. ~~Sarat~~ Chandra Chattopadhyay शरतचंद्र चट्टोपाध्याय
- D. Munshi Premchand मुंशी प्रेमचंद

- Sarat Chandra Chattopadhyay
- Devdas is a Bengali romance novel written by Sarat Chandra Chatterjee.
- देवदास एक बंगाली रोमांस उपन्यास है जिसे शरत चंद्र चटर्जी ने लिखा है।



**Q. Which of the following was India's First Biosphere Reserves?**

**निम्नलिखित में से कौन सा भारत का पहला बायोस्फीयर रिजर्व था?**

- (a) Sundarban Biosphere Reserve / सुंदरबन बायोस्फीयर रिजर्व**
- (b) Nilgiri Biosphere Reserve / नीलगिरि बायोस्फीयर रिजर्व**
- (c) Nanda Devi Biosphere Reserve / नंदा देवी बायोस्फीयर रिजर्व**
- (d) Gulf of Mannar Biosphere Reserve / मन्नार की खाड़ी बायोस्फीयर रिजर्व**



- Nilgiri Biosphere Reserve located in Tamil Nadu, Kerala and Karnataka was <sup>MCO</sup> the first biosphere reserve established in 1986.
- तमिलनाडु, केरल और कर्नाटक में स्थित नीलगिरी बायोस्फीयर रिजर्व 1986 में स्थापित पहला बायोस्फीयर रिजर्व था।





Q) Which line separates the Pakistan and Afghanistan?

Q) कौन सी लाइन पाकिस्तान और अफगानिस्तान को अलग करती है?

- a) Durand Line/डूरंड लाइन
- b) Radcliffe line/रेडक्लिफ रेखा
- c) McMahon Line/मैकमोहन रेखा
- d) The Siegfried Line/सीगफ्रीड रेखा

## Durand Line

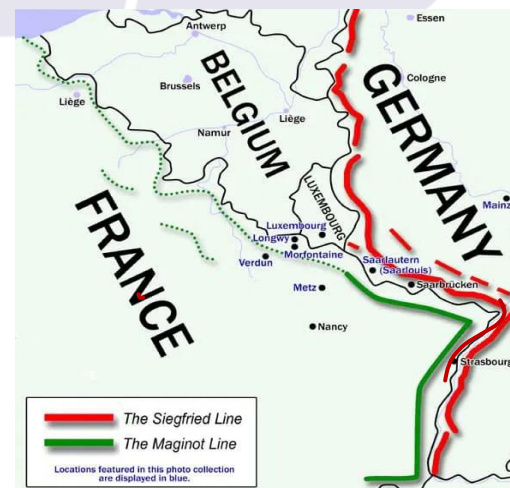
- Durand Line is the line demarcating the boundaries of Pakistan and Afghanistan.
- डुरंड रेखा - डुरंड रेखा पाकिस्तान और अफगानिस्तान की सीमाओं का सीमांकन है।
- It was drawn up in 1896 by Sir Mortimer Durand.
- इसे 1896 में सर मोर्टिमर डुरंड द्वारा तैयार किया गया था।



- The McMahon Line defines a clear boundary line between India and China. *MCQ*
- मैकमोहन रेखा भारत और चीन के बीच स्पष्ट सीमा रेखा को परिभाषित करती है।
- This line was determined by Sir Henry McMahon, then Foreign Secretary in the Government of British India.
- यह रेखा ब्रिटिश भारत सरकार के तत्कालीन विदेश सचिव सर हेनरी मैकमोहन द्वारा निर्धारित की गई थी।



- Radcliffe Line - This boundary line is between India and Pakistan
- रेडक्लिफ रेखा - यह सीमा रेखा भारत और पाकिस्तान के बीच है
- The Siegfried Line: It is the Boundary Between France and Germany
- सीगफ्रीड लाइन: यह फ्रांस और जर्मनी के बीच की सीमा है



**Q. Which river passes through kaziranga national park?**

**Q. कौन सी नदी काजीरंगा राष्ट्रीय उद्यान से होकर गुजरती है?**

**(a) Ganga / गंगा**

**(b) ~~Brahmaputra~~ / ब्रह्मपुत्र**

**(c) Krishna / कृष्णा**

**(d) Mahanadi / महानदी**



- ❖ Kaziranga national park is the oldest park in Assam covers an area of 430 Sq kms along the river Brahmaputra on the North and the Karbi Anglong hills on the South.
- ❖ यह असाम में सबसे पुराना पार्क है जो उत्तर में ब्रह्मपुत्र नदी के साथ 430 वर्ग किलोमीटर का क्षेत्र और दक्षिण में कार्बी आंगलोंग पहाड़ियों को कवर करता है।





- Kaziranga National Park – a world heritage site, the park hosts two-thirds of the world's Great One-horned rhinoceros.
- काजीरंगा राष्ट्रीय उद्यान - एक विश्व धरोहर स्थल, यह पार्क विश्व के महान वन-सींग वाले गैंडों के दो-तिहाई हिस्से की मेजबानी करता है।
- Kaziranga declared a Tiger Reserve in 2006.
- काजीरंगा 2006 में टाइगर रिजर्व घोषित किया गया था।



Q. What is the capital city of Italy which is also referred to as the “Eternal City” of the world?

Q. इटली की राजधानी कौन सी है जिसे दुनिया का "अनन्त शहर" भी कहा जाता है?

A. Rome/रोम

B. Washington DC/वाशिंगटन डी सी

C. Tripoli/त्रिपोली

D. Skopje/स्कोप्जे

## Italy

- Capital: Rome MCD
- Rome is referred to as "The Eternal City"
- Currency :Euro } MCD



Q. Which is the biggest hot desert in the world?

Q. दुनिया का सबसे बड़ा गर्म रेगिस्तान कौन सा है?

a. Sahara/सहारा

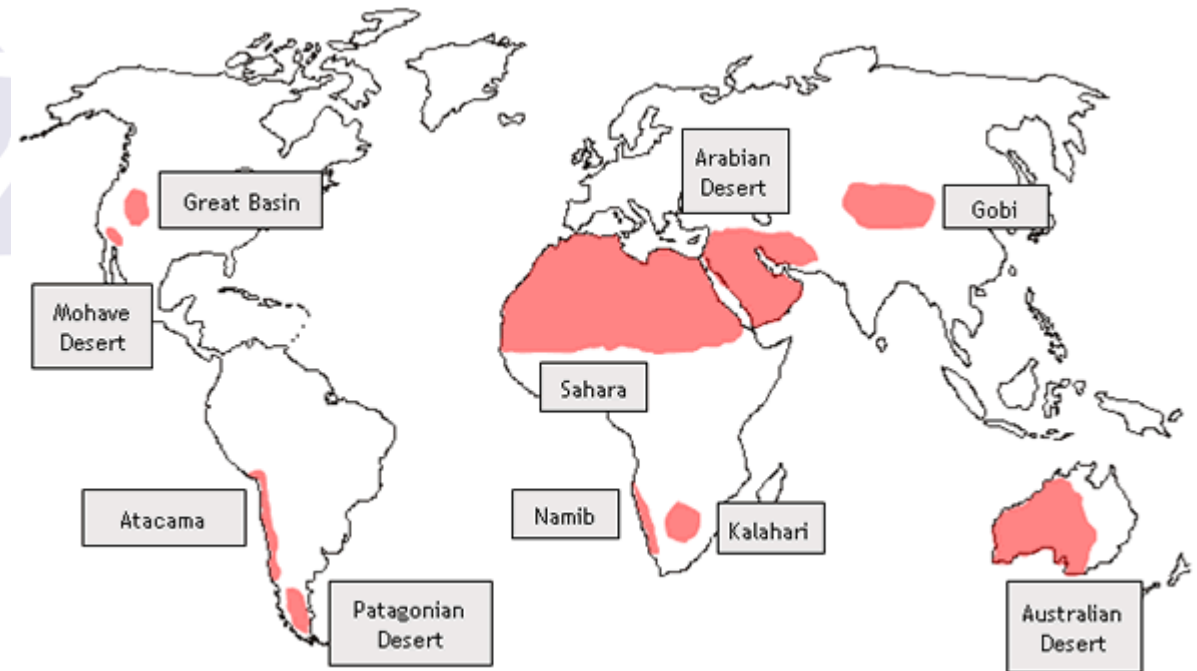
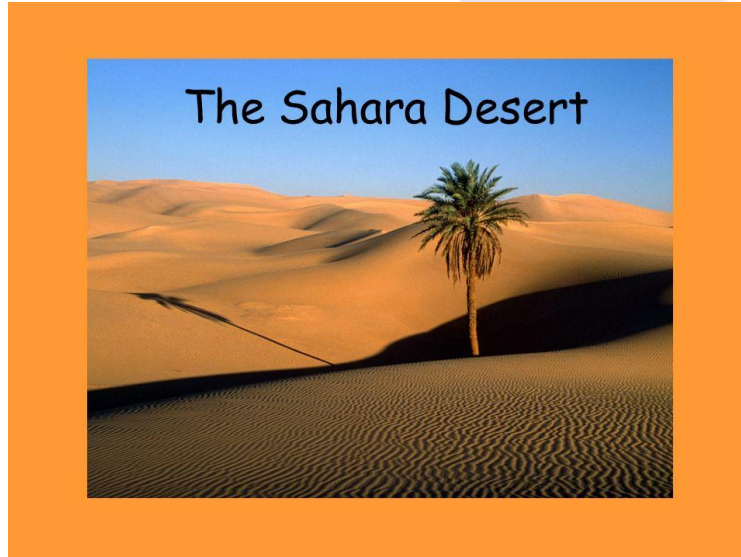
b. Gobi/गोबी

c. Australia/ऑस्ट्रेलिया

d. Thar/थार



- The Sahara in North Africa is the largest hot desert in the world.
- उत्तरी अफ्रीका में सहारा दुनिया का सबसे बड़ा गर्म रेगिस्तान है।





**Q. Dampa Tiger Reserve is the largest wildlife sanctuary in?**

**Q. दम्पा टाइगर रिज़र्व किस राज्य का सबसे बड़ा वन्यजीव अभ्यारण्य है?**

- (a) Assam / असम**
- (b) Karnataka / कर्नाटक**
- (c) ~~Mizoram~~ / मिजोरम**
- (d) Orissa / उड़ीसा**



- Dampa Tiger Reserve or Dampa Tiger Reserve, the largest wildlife sanctuary in Mizoram, India was notified in 1985 and declared a Tiger Reserve in 1994.
- मिजोरम, भारत में सबसे बड़े वन्यजीव अभयारण्य, डम्पा टाइगर रिज़र्व या दम्पा टाइगर रिज़र्व, को 1985 में अधिसूचित किया गया और 1994 में टाइगर रिज़र्व घोषित किया गया।



Tiger Preserved in Dampa  
Wildlife Sanctuary

**Q. Name the state which is at the top in floriculture cultivation in India?**

**Q. उस राज्य का नाम बताएं जो भारत में फूलों की खेती में सबसे ऊपर है?**

- (a) Assam / असम**
- (b) Arunachal Pradesh / अरुणाचल प्रदेश**
- (c) Meghalaya / मेघालय**
- (d) ~~Karnataka~~ / कर्नाटक**

- Among states, Karnataka is the leader in floriculture with about 29,700 hectares under floriculture cultivation.

- राज्यों में, कर्नाटक फूलों की खेती के तहत 29,700 हेक्टेयर के साथ फूलों की खेती में अग्रणी है।



**Q. The First Indian Railway line was opened in 1853 from?**

**प्रथम भारतीय रेलवे लाइन 1853 में खोली गई थी?**

- (a) Asansol to Calcutta आसनसोल से कलकत्ता**
- (b) ~~Bombay~~ to Thane बॉम्बे से ठाणे**
- (c) Bombay to Baroda बॉम्बे से बड़ौदा**
- (d) Bombay to Poona बॉम्बे से पूना**



## Lord Dalhousie


**Lord Dalhousie is considered father of indian railways.**

लॉर्ड डलहौजी भारतीय रेल के जनक

MCA

**The country's first passenger train, which ran between Bombay's Bori Bunder station and Thane on 16 April 1853, was dedicated by Lord Dalhousie.**

देश की पहली यात्री ट्रेन, जो 16 अप्रैल 1853 को बॉम्बे के बोरीबंदर स्टेशन और ठाणे के बीच चलती थी, लॉर्ड डलहौजी द्वारा समर्पित थी।





Q. The land of the midnight sun is

Q. मध्यरात्रि सूर्य की भूमि है

(a) Belgium/बेल्जियम

(b) Russia/रूस

(c) Japan/जापान

(d) ~~Norway~~/नॉर्वे



- Norway is called the 'Land of Midnight Sun'
- नॉर्वे को 'लैंड ऑफ मिडनाइट सन' कहा जाता है
- Norway, the land of the midnight sun, is called so because the northern part of the country is located above the arctic circle, where the sun shines 24 hours a day from Mid-May to Mid-July.
- नॉर्वे, आधी रात के सूरज की भूमि कहा जाता है, क्योंकि देश का उत्तरी भाग आर्टिक सर्कल के ऊपर स्थित है, जहां सूरज मध्य मई से मध्य जुलाई तक 24 घंटे चमकता है।



**Q.\_\_\_\_\_ is known as the Sorrow of Bihar.**

**Q .\_\_\_\_\_ को बिहार के सोरों के रूप में जाना जाता है।**

**A. Sone River/सोन नदी**

**B. Gandaki River/गंडकी नदी**

**C. Bagmati River/बागमती नदी**

**D. Kosi River/कोशी नदी**

- **The Kosi River is known as the "Sorrow of Bihar" as the annual floods affect about 21,000 km<sup>2</sup> (8,100 sq mi) of fertile agricultural lands thereby disturbing the rural economy.**
- कोसी नदी को "सोरो ऑफ बिहार" के रूप में जाना जाता है क्योंकि वार्षिक बाढ़ लगभग 21,000 किमी<sup>2</sup> (8,100 वर्ग मील) उपजाऊ कृषि भूमि को प्रभावित करती है जिससे ग्रामीण अर्थव्यवस्था परेशान होती है।



Q. Sports Day is celebrated every year on August 29 in honour of

Q. खेल दिवस हर साल 29 अगस्त को सम्मान में मनाया जाता है

(a) Dhyan Chand , The Hockey Wizard/ ध्यानचंद, हॉकी जादूगर

(b) Vijay Merchant , the famous Cricket Player/विजय मर्चेन्ट, प्रसिद्ध क्रिकेट खिलाड़ी

(c) Mihir Sen, the first Indian to swim across the English Channel/मिहिर सेन, अंग्रेजी चैनल पर तैरने वाले पहले भारतीय

(d) All the sportsmen who brought honour to the country in the field of sports/वे सभी खिलाड़ी, जिन्होंने खेल के क्षेत्र में देश का सम्मान बढ़ाया





## National Sports Day

*Tribute to  
Hockey legend*

**Major Dhyan Chand Singh**

*on his*  
**Birth Anniversary**

29 August 1905 – 3 December 1979



**Q. Amaravati is located on the banks of river?**

**अमरावती नदी के किनारे स्थित है**

**A. Ghatprabha/. घाटप्रभा**

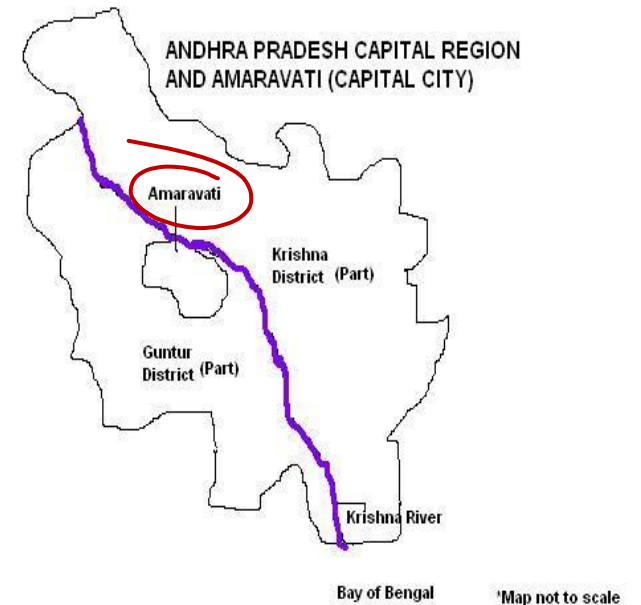
**B. Bhadra/भद्र**

**C. Pennar/पेनर**

**D. Krishna/कृष्णा**



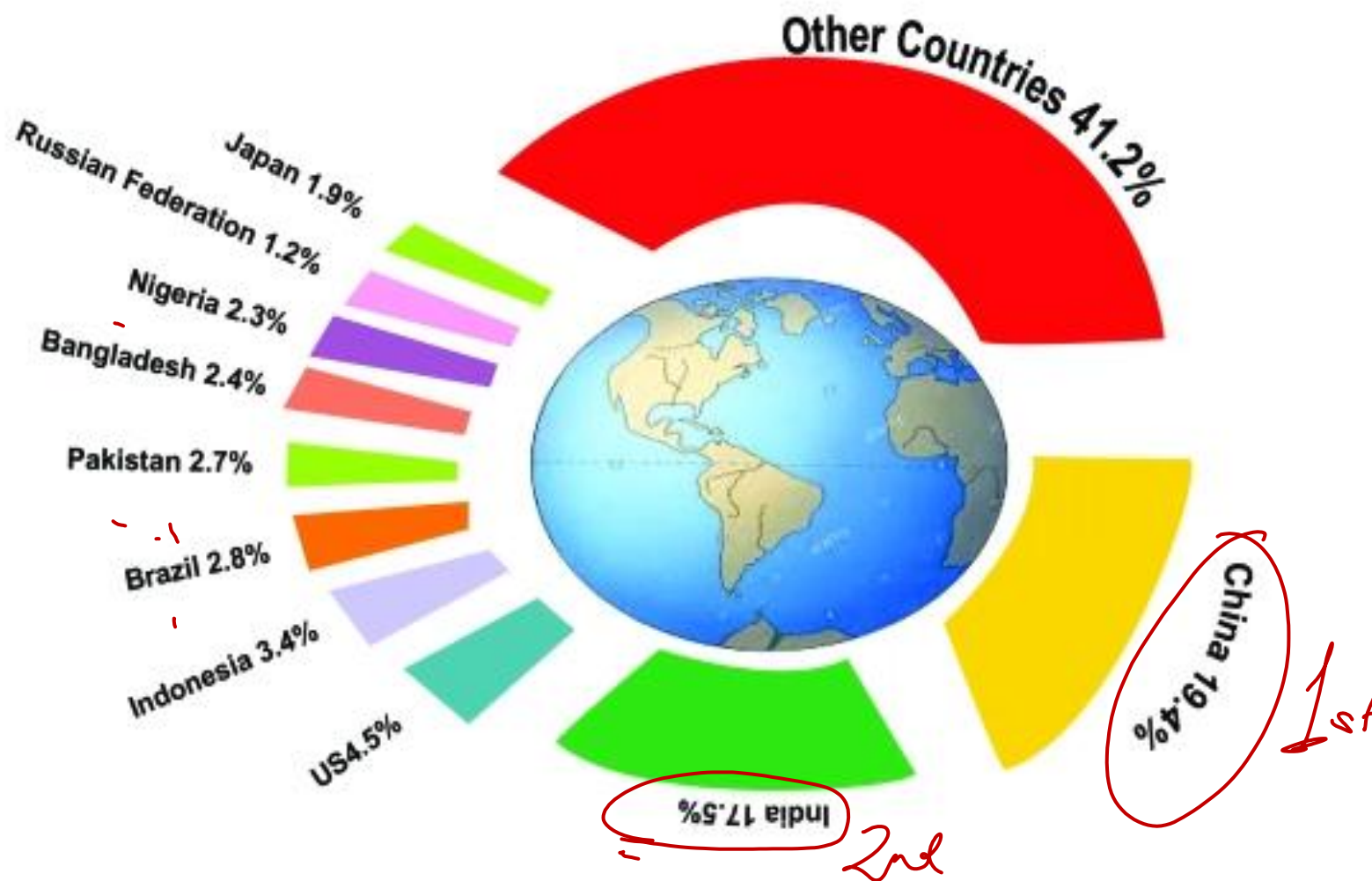
- **Amaravati is the capital city of the Indian state of Andhra Pradesh.**
- अमरावती भारतीय राज्य आंध्र प्रदेश की राजधानी है।
- **The city is being built in Guntur district, on the banks of the Krishna River.**
- शहर कृष्णा नदी के तट पर, गुंटूर जिले में बनाया जा रहा है।



Q.Which of the following countries has the highest population in the world ?

Q. निम्नलिखित देशों में से दुनिया में सबसे अधिक आबादी कौन है?

- (a) China/चीन
- (b) India/भारत
- (c) USA/यू.एस.ए.
- (d) Russia/रूस





[www.facebook.com/kdcampusmaya](https://www.facebook.com/kdcampusmaya)



**Dr. Maya Choudhary**

