

# STATIC GK

▶ LIVE

◀◀ 02 JANUARY 2021 ▶▶



**DR. MAYA CHOUDHARY**



# STATIC G.K

SSC|NDA|BANK|CDS|RAILWAYS

**26TH**  
**DECEMBER**

KD **LIVE**

**11:00 AM – 1:00 PM**  
**Saturday - Sunday**

**₹499/-**

**DR. MAYA CHOUDHARY**





## RAMASAR SITES

Any wetland site which is listed under the Ramsar Convention is called as a Ramsar site.


कोई भी आर्द्रभूमि जो रामसर कन्वेंशन के तहत सूचीबद्ध है, रामसर साइट कहलाती है।

There are a total of 42 Ramsar Sites in India.

भारत में कुल 42 रामसर साइट हैं।

*MCQ*  
*Imp*



- **What is the Ramsar Convention?** 
- Ramsar Convention is known as the Convention of Wetlands. It was established in 1971 by UNESCO and came into force in 1975.
- रामसर कन्वेंशन को आर्द्रभूमि के कन्वेंशन के रूप में जाना जाता है। यह 1971 में यूनेस्को द्वारा स्थापित किया गया था और 1975 में लागू हुआ।
- Is India a part of the Ramsar Convention?
- Yes, India is a party to the Ramsar Convention. India signed under it on 1st February 1982.
- हाँ, भारत रामसर सम्मेलन का एक पक्ष है। भारत ने 1 फरवरी 1982 को इसके तहत हस्ताक्षर किए।




Imp

- **How many Ramsar Sites are in India?**
- As of Dec 2020, There are 42 Ramsar Sites in India,
- The Latest Addition To The List.
- Ladakh's Tso Kar Wetland Complex added to list of Ramsar site
- On 24<sup>th</sup> Dec,2020



## About Tso Kar Wetland Complex

- The Tso Kar Basin is a high-altitude wetland complex, consisting of two principal waterbodies:
- त्सो कार बेसिन एक उच्च ऊंचाई वाला आर्द्रभूमि परिसर है, जिसमें दो प्रमुख जलप्रपात हैं:
- Startsapuk Tso, a freshwater lake of about 438 hectares to the south, दक्षिण में लगभग 438 हेक्टेयर की मीठे पानी की झील, स्टार्टपुक त्सो,
- Tso Kar itself, a hypersaline lake of 1800 hectares to the north, situated in the Changthang region of Ladakh. त्सो कर खुद, लद्दाख के चांगथांग क्षेत्र में स्थित उत्तर में 1800 हेक्टेयर की एक हाइपरसैलिन झील है।



## About Tso Kar Wetland Complex:

- It is called Tso Kar, meaning white lake, because of the white salt efflorescence found on the margins due to the evaporation of highly saline water.
- अत्यधिक नमकयुक्त पानी के वाष्पीकरण के कारण हाशिये पर पाए जाने वाले सफेद नमक के प्रवाह के कारण इसे त्सो कार कहा जाता है, जिसका अर्थ है सफेद झील।

Ladakh's Tso Kar Wetland  
is now a Ramsar site





## Why wetlands are called 'Ramsar sites'?

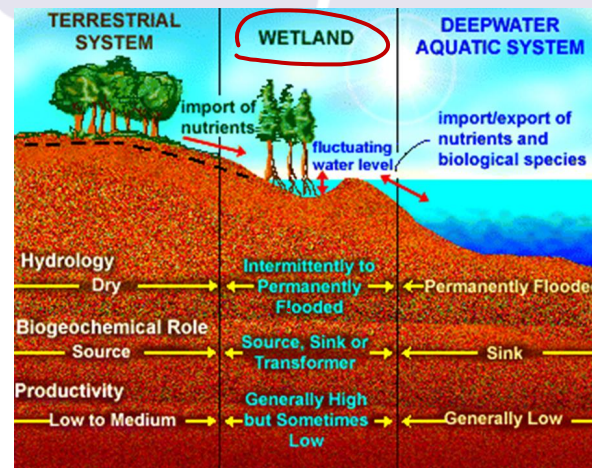
• Ramsar is a city in Iran.

MCQ

- रामसर ईरान का एक शहर है।
- In 1971, an international treaty for the conservation and sustainable use of wetlands was signed at Ramsar.
- 1971 में, रामसर में आर्द्रभूमि के संरक्षण और स्थायी उपयोग के लिए एक अंतरराष्ट्रीय संधि पर हस्ताक्षर किए गए थे।
- The Convention's mission is "the conservation and wise use of all wetlands through local and national actions and international cooperation, as a contribution towards achieving sustainable development throughout the world".
- कन्वेंशन का मिशन "दुनिया भर में सतत विकास को प्राप्त करने के लिए एक योगदान के रूप में, स्थानीय और राष्ट्रीय कार्यों और अंतरराष्ट्रीय सहयोग के माध्यम से सभी आर्द्रभूमि के संरक्षण और बुद्धिमान उपयोग" है।

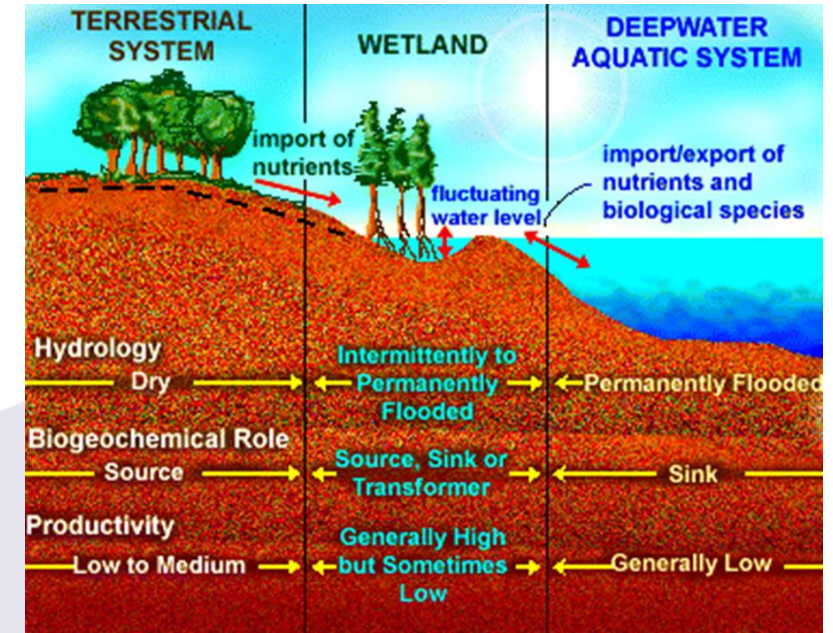
## WETLANDS/ आर्द्रभूमि

- As per the Ramsar Convention, रामसर कन्वेंशन के अनुसार,
- Wetlands are areas of marsh, fen, peatland or water, whether natural or artificial, permanent or temporary, with water that is static or flowing, fresh, brackish or salt, including areas of marine water the depth of which at low tide does not exceed six metres.
- आर्द्रभूमि दलदली, फेन, पीटलैंड या पानी के क्षेत्र हैं, चाहे प्राकृतिक या कृत्रिम, स्थायी या अस्थायी, पानी के साथ जो स्थिर या बहता है, ताजा, खारा या नमक, जिसमें समुद्री जल के क्षेत्र शामिल हैं, जिनमें कम ज्वार की गहराई अधिक नहीं होती है। छह मीटर।



## WETLANDS/ आर्द्रभूमि

- For example,
- Marine and coastal areas/ समुद्री और तटीय क्षेत्र;
- Estuaries/ खाड़ियां
- Lakes and rivers/ झीलों और नदियों
- Marshes and peatlands/ दलदल और पीटलैंड
- Groundwater and human-made wetlands such as rice paddies, shrimp ponds, and reservoirs.
- भूजल और मानव निर्मित आर्द्रभूमि जैसे चावल के पेड, झींगा तालाब, और
- जलाशयों।





- Wetlands, aims to develop a global network of wetlands for conservation of biological diversity and for sustaining human life.
- आर्द्रभूमि का उद्देश्य जैविक विविधता के संरक्षण और मानव जीवन को बनाए रखने के लिए आर्द्रभूमि का एक वैश्विक नेटवर्क विकसित करना है।
- The other Ramsar sites in India are in Rajasthan, Kerala, Odisha, Madhya Pradesh, Himachal Pradesh, Assam, West Bengal, Jammu and Kashmir, Andhra Pradesh, Manipur, Gujarat, Tamil Nadu, Tripura, and Uttar Pradesh.

## Which is the largest Ramsar Site in India?

*Imp*  
Chilika Lake (Orissa) is the largest Ramsar Site of India with a surface area of 1,16,500 hectares, followed by Vembanad Kol wetland (1512.5 sq.km) in Kerala

चिलिका झील 1,16,500 हेक्टेयर के सतह क्षेत्र के साथ भारत की सबसे बड़ी रामसर साइट है, जिसके बाद केरल में वेम्बनाड कोल वेटलैंड (1512.5 वर्ग किमी) है।



# Which is the first Ramsar Site in India?

- Chilika Lake (Orissa) and Keoladeo National Park (Rajasthan) were recognized as the first Ramsar Sites of India
- चिलिका झील (उड़ीसा) और केवलादेव राष्ट्रीय उद्यान (राजस्थान) को भारत के पहले रामसर स्थलों के रूप में मान्यता दी गई थी

## Ramsar Sites In India





## Which is the smallest wetland in India?

- Renuka Wetland <sup>Gmp</sup> in Himachal Pradesh is the smallest wetland of India.
- हिमाचल प्रदेश में रेणुका वेटलैंड भारत का सबसे छोटा वेटलैंड है।



## Other Interesting Facts about the Ramsar sites

- <sup>Gmp</sup> Ramsar sites are one of the major protected areas in the world.
- <sup>MCO</sup> There are currently over 2400 Ramsar sites in the world covering an area of 2.5 million sq. kilometres.
- World's First Ramsar site was identified in 1974, which was the Cobourg Peninsula in Australia.
- February 2 is celebrated as International Wetlands Day as the Ramsar Convention was signed on February 2, 1971.

MCO

## Other Interesting Facts about the Ramsar sites

- These sites are maintained in <sup>MCO</sup> Montreux Record to track any major ecological changes that might affect any of the wetland sites positively or negatively.
- इन साइटों को किसी भी बड़े पारिस्थितिक परिवर्तनों को ट्रैक करने के लिए मॉन्ट्रो रिकॉर्ड में रखा जाता है जो किसी भी आर्द्रभूमि साइट को सकारात्मक या नकारात्मक रूप से प्रभावित कर सकता है।





## Other Interesting Facts about the Ramsar sites

### THE RAMSAR CONVENTION WORKS WITH THE COLLABORATION OF THE FOLLOWING ORGANIZATIONS

- ❖ Wetlands International/ वेटलैंड्स इंटरनेशनल
- ❖ Wildfowl & Wetlands Trust (WWT)/ वाइल्डफॉल एंड वेटलैंड्स ट्रस्ट  
(डब्ल्यूडब्ल्यूटी)
- ❖ WWF International/ WWF इंटरनेशनल

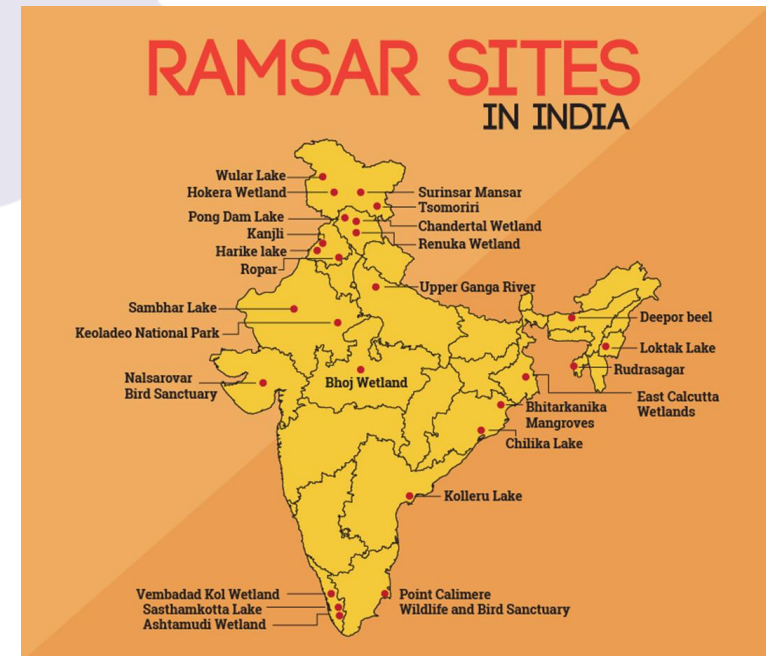
## Other Interesting Facts about the Ramsar sites

### THE RAMSAR CONVENTION WORKS WITH THE COLLABORATION OF THE FOLLOWING ORGANIZATIONS

- ❖ International Union for Conservation of Nature (IUCN)./प्रकृति के संरक्षण के लिए अंतर्राष्ट्रीय संघ (IUCN)
- ❖ Birdlife International/ बर्डलाइफ इंटरनेशनल
- ❖ International Water Management Institute (IWMI)/ अंतर्राष्ट्रीय जल प्रबंधन संस्थान (IWMI)

## Which Indian state has the most number of Ramsar Sites?

- Uttar Pradesh has the most number of Ramsar Sites in India.
  - It has 8 Indian Wetlands
1. Upper Ganga River (Brijghat to Narora Stretch)
  2. Saman Bird Sanctuary
  3. Samaspur Bird Sanctuary
  4. Sandi Bird Sanctuary
  5. Sarsai Nawar Jheel
  6. Nawabganj Bird Sanctuary
  7. Parvati Arga Bird Sanctuary
  8. Agra's Keetham Lake

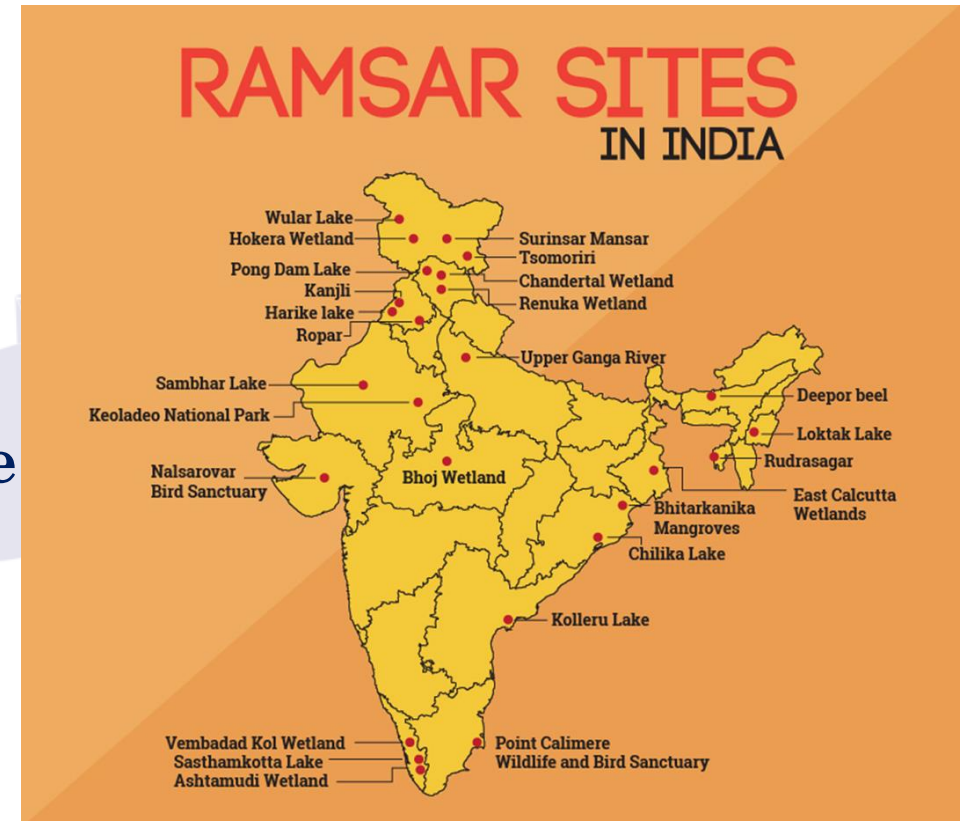


## Punjab

*Imp*

• Wetland Name:

1. Harike Lake
2. Kanjli
3. Ropar
4. Keshopur-Miani Community Reserve
5. Nangal Wildlife Sanctuary
6. Beas Conservation Reserve





## Current Updates Regarding Indian Ramsar Sites

- Asan Barrage is designated as the Wetland of International Importance 21st July 2020
- आसन बैराज को 21 जुलाई 2020 को अंतर्राष्ट्रीय महत्व के वेटलैंड के रूप में नामित किया गया है
- Kanwar Lake in the Bihar's first Ramsar Site designated on 21st July 2020
- बिहार की पहली रामसर साइट में कंवर झील 21 जुलाई 2020 को नामित की गई
- Lonar Lake and Sur Sarovar added in India's list of Ramsar Sites in November 2020
- नवंबर 2020 में लोनार लेक और सुर सरोवर भारत की रामसर साइटों की सूची में शामिल हो गए
- Ayeyarwady in Manipur is eyed as a potential Ramsar site
- मणिपुर में अय्यरवाडी को संभावित रामसर साइट के रूप में देखा जाता है

## Current Updates Regarding Indian Ramsar Sites

- In January 2020, the Ministry of Environment, Forest and Climate Change (MoEFCC) announced the entry of 10 more wetlands from India into the list of Ramsar Sites.
- Which is the latest Ramsar Site in India?
- Lonar Lake (Maharashtra), Sur Sarovar (Uttar Pradesh), Asan Barrage (Uttarakhand), and Kanwar Lake (Bihar) are the latest Ramsar Sites in India.

- Which state has more Ramsar Sites in India?
- Uttar Pradesh has the 8 Ramsar sites out of 42 Ramsar sites in India, followed by Punjab which has 6 Ramsar sites.
- How is Ramsar Site declared and who declares it?
- Ramsar Sites in India are declared under the Ramsar Convention which was established by UNESCO in 1971.
- A site is declared as a Ramsar Wetland Site in India if it meets any one of the nine criteria set under the Convention of Wetland.

## DO YOU KNOW

- There are currently over <sup>Imp</sup> 2,400 Ramsar Sites around the world.
- **COUNTRY WITH MAXIMUM RAMSAR SITES**
- United Kingdom with 175
- Mexico with 142.
- **LARGEST WETLAND IN WORLD**
- Brazil's Pantanal wetlands
- **LARGEST WETLAND IN ASIA**
- Genhe Wetland of Inner Mongolia
- **COUNTRY HAS THE MOST WETLANDS**
- Canada(13,052 thousand hectares)



## Importance of wetlands

- Wetlands provide a wide range of important resources and ecosystem services
- वेटलैंड्स महत्वपूर्ण संसाधनों और पारिस्थितिकी तंत्र सेवाओं की एक विस्तृत श्रृंखला प्रदान करते हैं
- such as food, water, fiber, groundwater recharge, water purification, flood moderation, erosion control, and climate regulation.
- जैसे कि भोजन, पानी, फाइबर, भूजल पुनर्भरण, जल शोधन, बाढ़ मॉडरेशन, कटाव नियंत्रण और जलवायु विनियमन

## Importance of wetlands

- A major source of water and our main supply of fresh water come from an array of wetlands which help soak rainfall and recharge groundwater.
- पानी का एक प्रमुख स्रोत और ताजे पानी की हमारी मुख्य आपूर्ति आर्द्रभूमि की एक सरणी से आती है जो वर्षा को सोखने और भूजल को रिचार्ज करने में मदद करती है।
- Wetlands also act as water sink for excessive water thereby reducing the chances of flooding in river plains.
- वेटलैंड्स अत्यधिक पानी के लिए पानी के सिंक के रूप में भी काम करते हैं जिससे नदी के मैदानों में बाढ़ की संभावना कम हो जाती है।

Q. The place Ramsar of “Ramsar convention” is situated in:

"रामसर सम्मेलन" का रामसर किस स्थान पर स्थित है:

- (a) France/फ्रांस
- (b) Britain/ब्रिटेन
- (c) Iran/ईरान
- (d) Russia/ रूस



Q. The Ramsar convention is related to the:

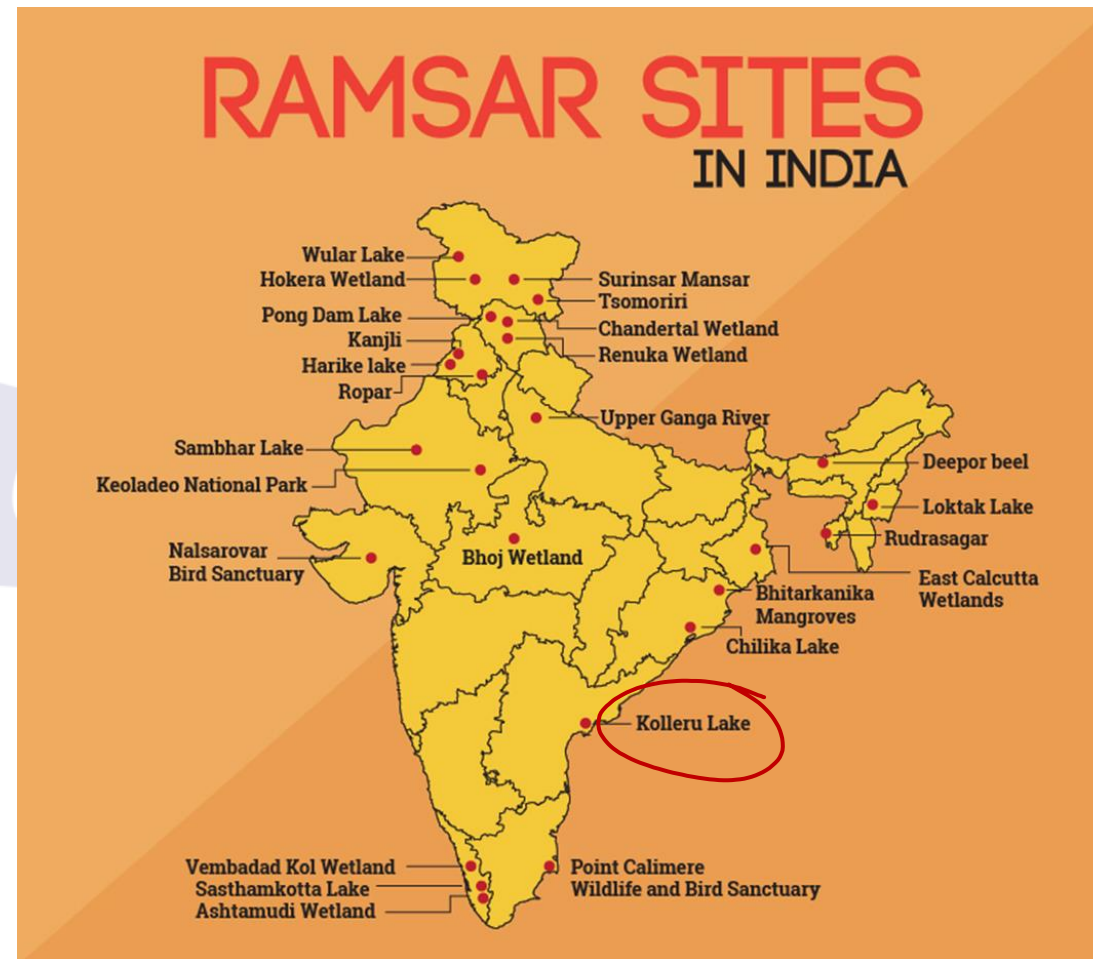
Q. रामसर सम्मेलन निम्नलिखित से संबंधित है:

- (a) Protection of wild life/ वन्य जीवन का संरक्षण
- (b) Protection of earth/पृथ्वी का संरक्षण
- (c) Protection of rivers in African continent/अफ्रीकी महाद्वीप में नदियों का संरक्षण
- (d) The conservation and sustainable utilization of wetlands/आर्द्रभूमि का संरक्षण और स्थायी उपयोग



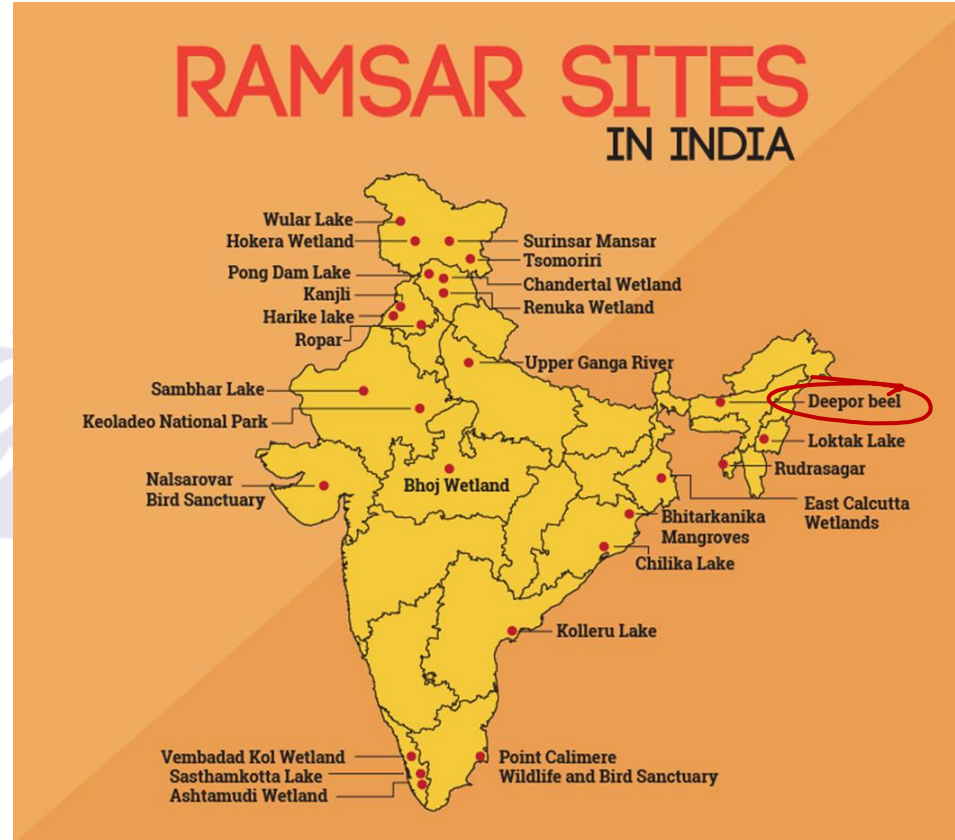
## Andhra Pradesh

- Wetland Name:
- Kolleru Lake



## Assam

- Deepor Beel



## Gujarat

Wetland Name:

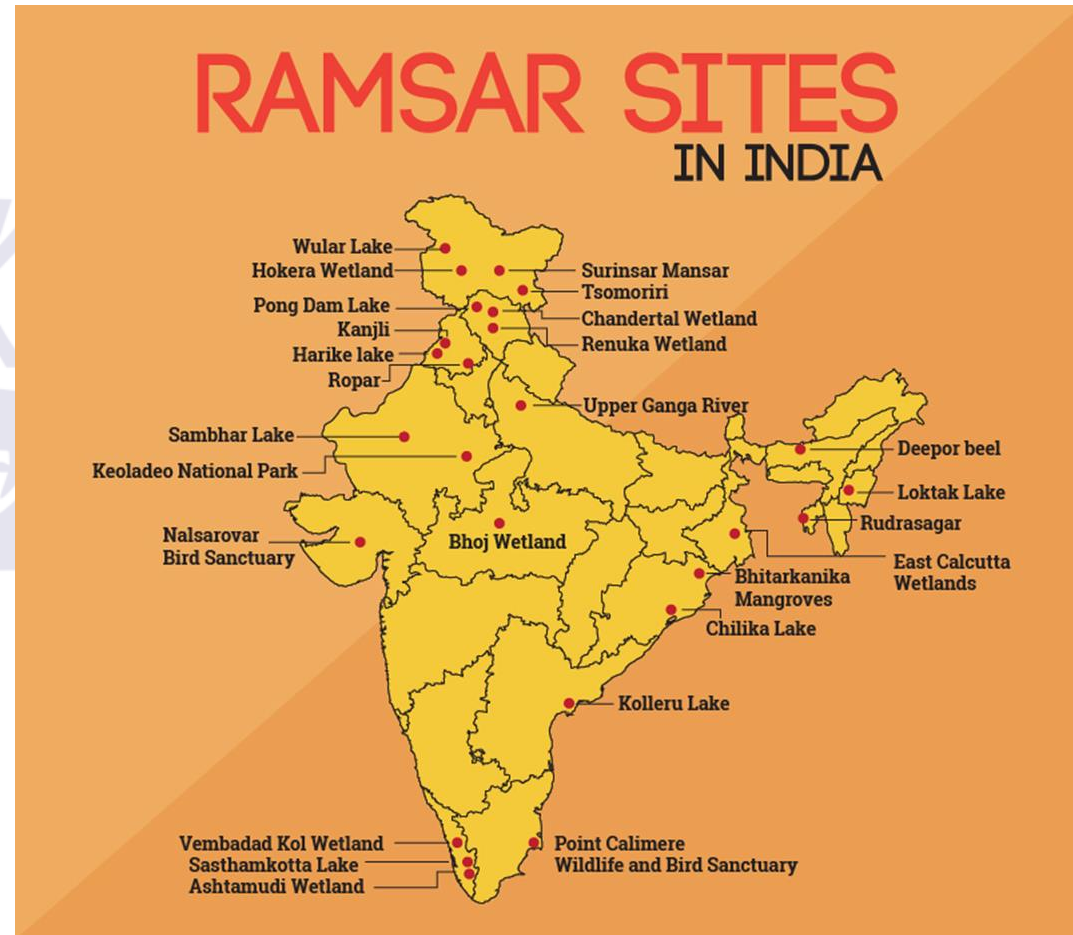
- Nalsarovar Bird Sanctuary



## Himachal Pradesh

Wetland Name:

1. Chandertal Wetland
2. Pong Dam Lake
3. Renuka Wetland

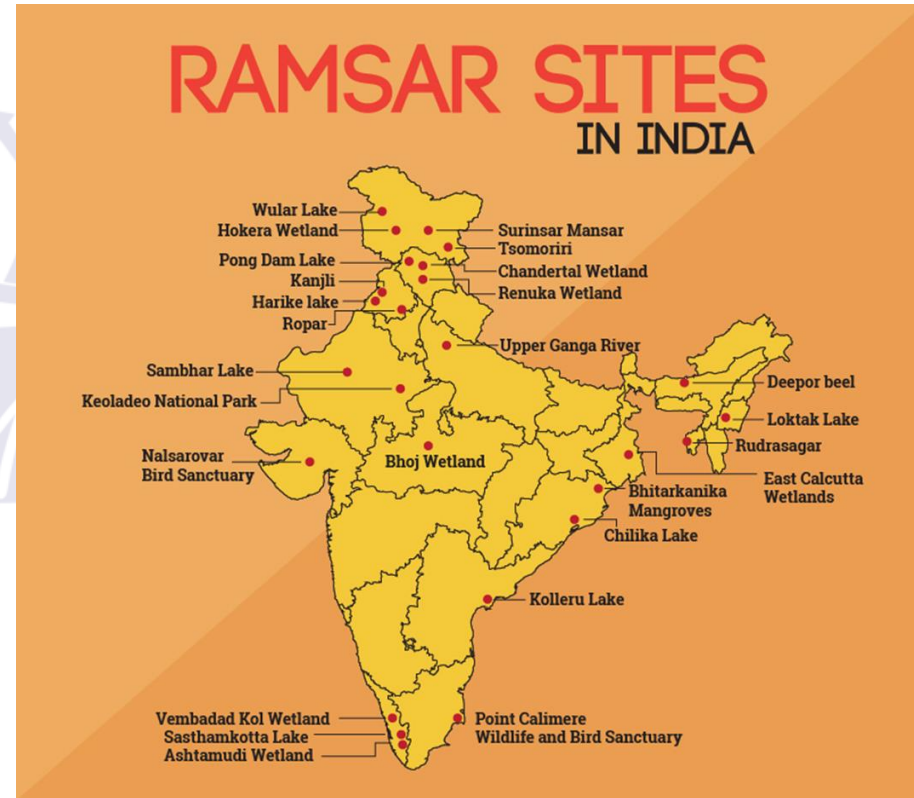




## Jammu & Kashmir

Wetland Name:

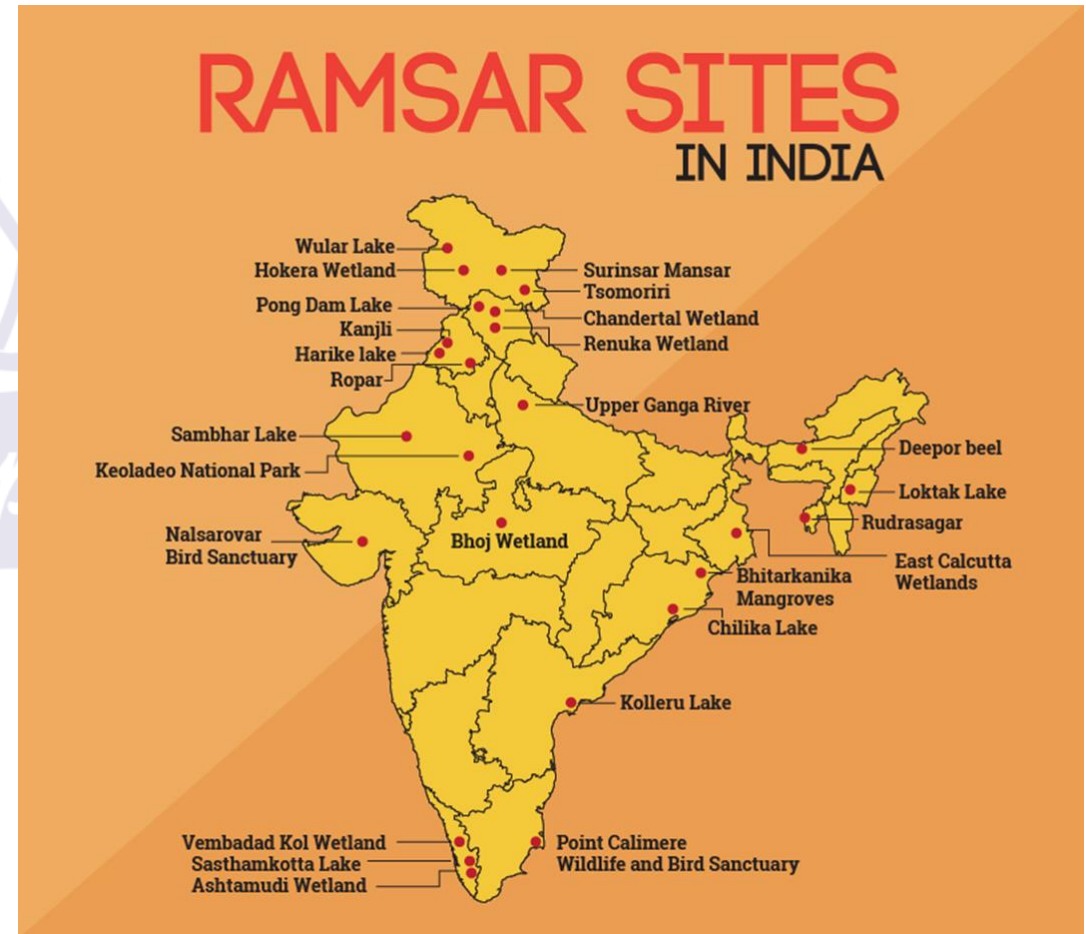
1. Hokera Wetland
2. Surinsar-Mansar Lakes
3. Tsomoriri
4. Wular Lake



## Kerala

Wetland Name:

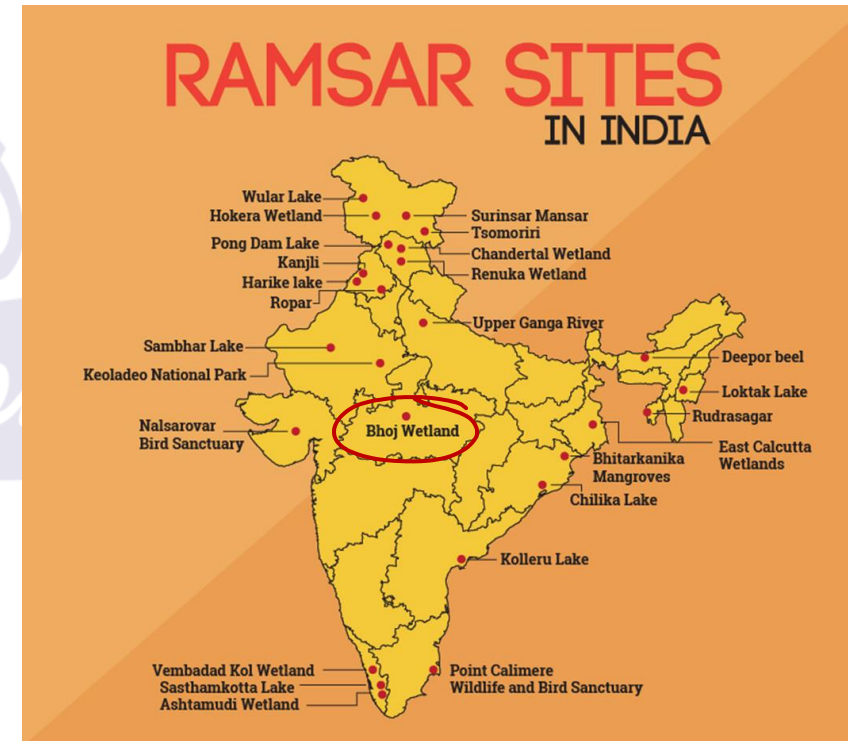
1. Ashtamudi Wetland
2. Sasthamkotta Lake
3. Vembanad-Kol Wetland



## Madhya Pradesh

Wetland Name:

- Bhoj Wetland



## Maharashtra

Wetland Name:

- Nandur Madhameshwar

## RAMSAR SITES IN INDIA

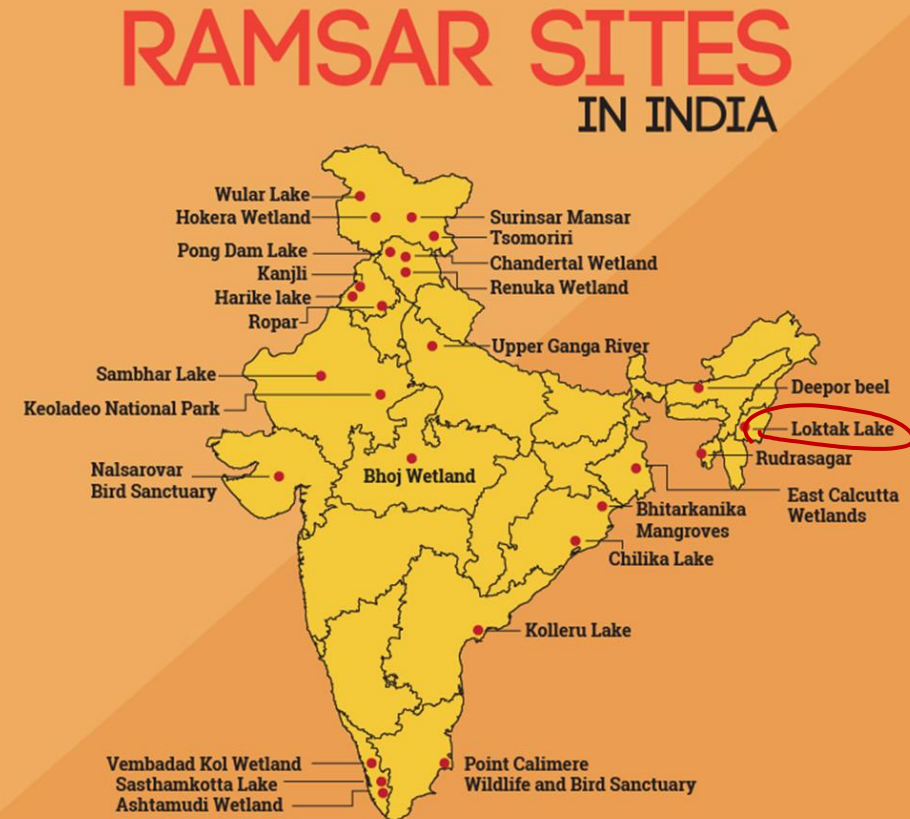




## Manipur

Wetland Name:

- Loktak Lake

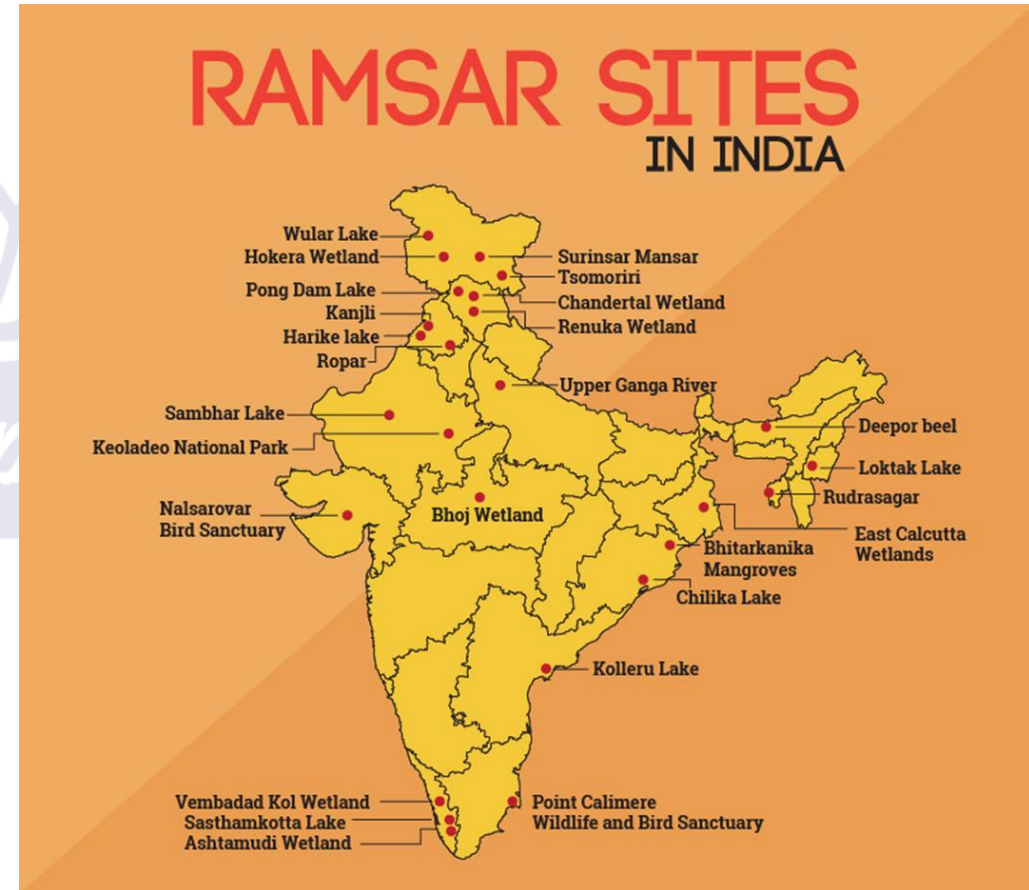




## Orissa

Wetland Name:

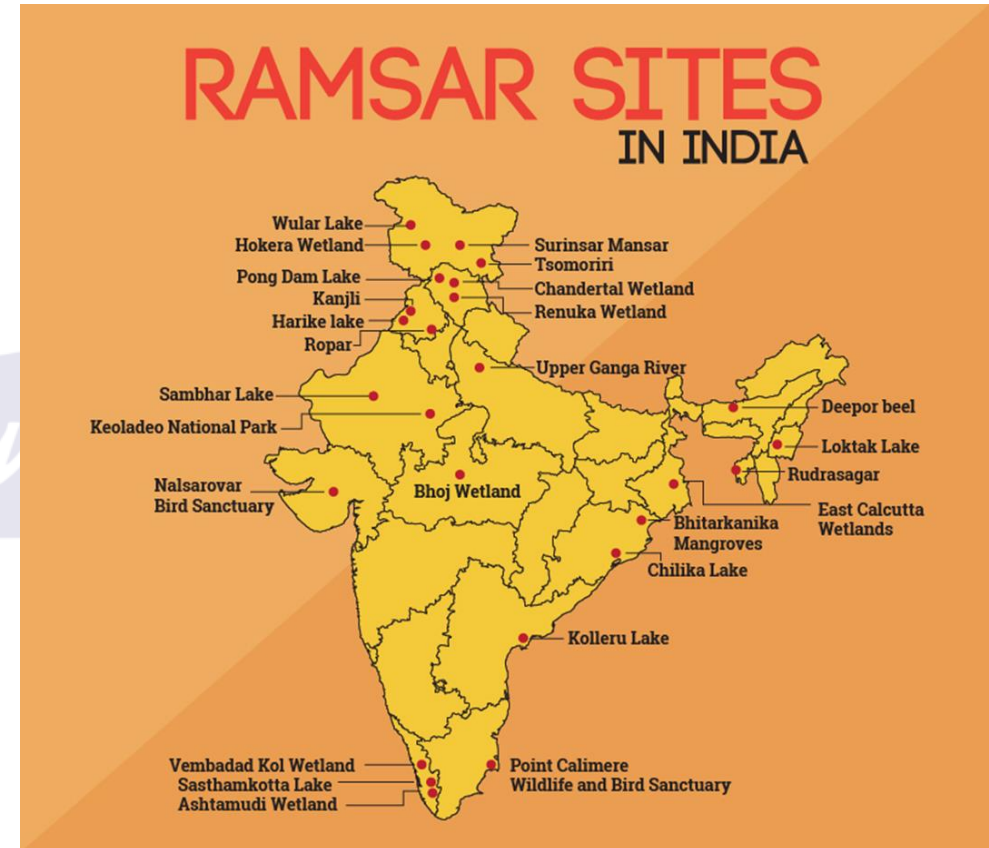
1. Bhitarkanika Mangroves
2. Chilika Lake



## Rajasthan

- Wetland Name:

1. Sambhar Lake
2. Keoladeo National Park



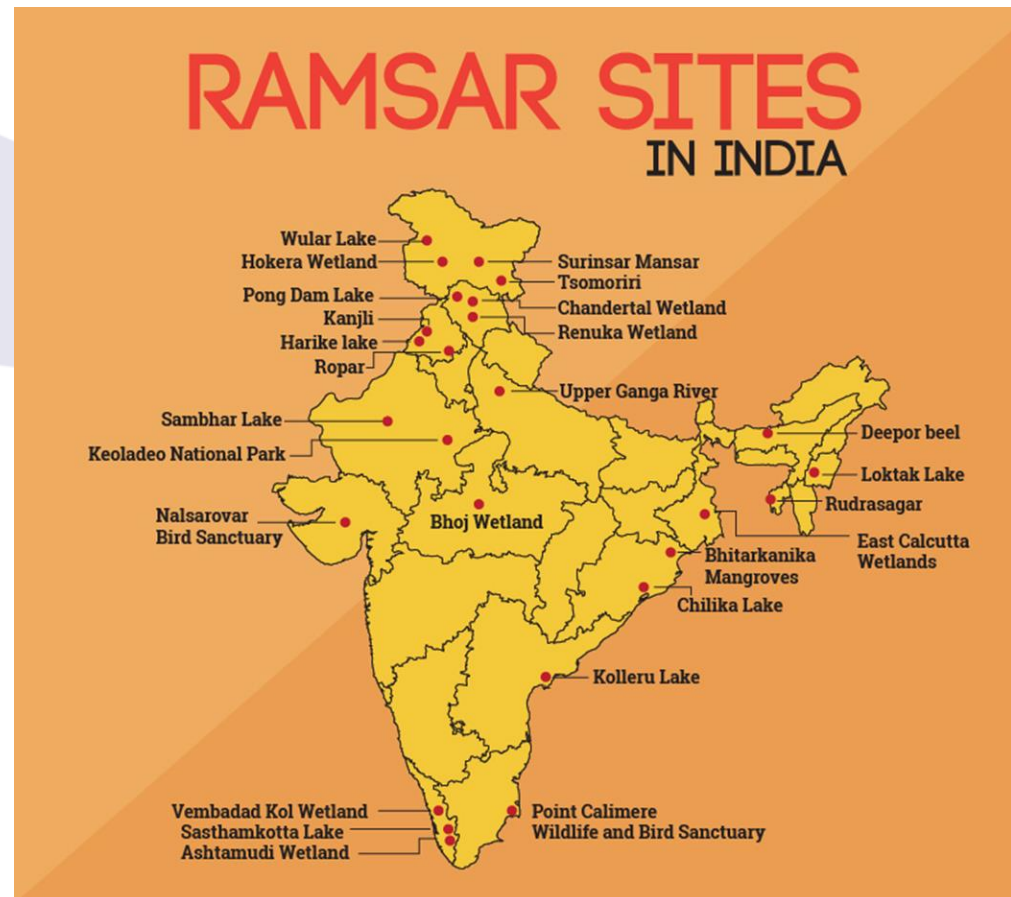
## Tamil Nadu

- Wetland Name:
- Point Calimere Wildlife and Bird Sanctuary



## Tripura

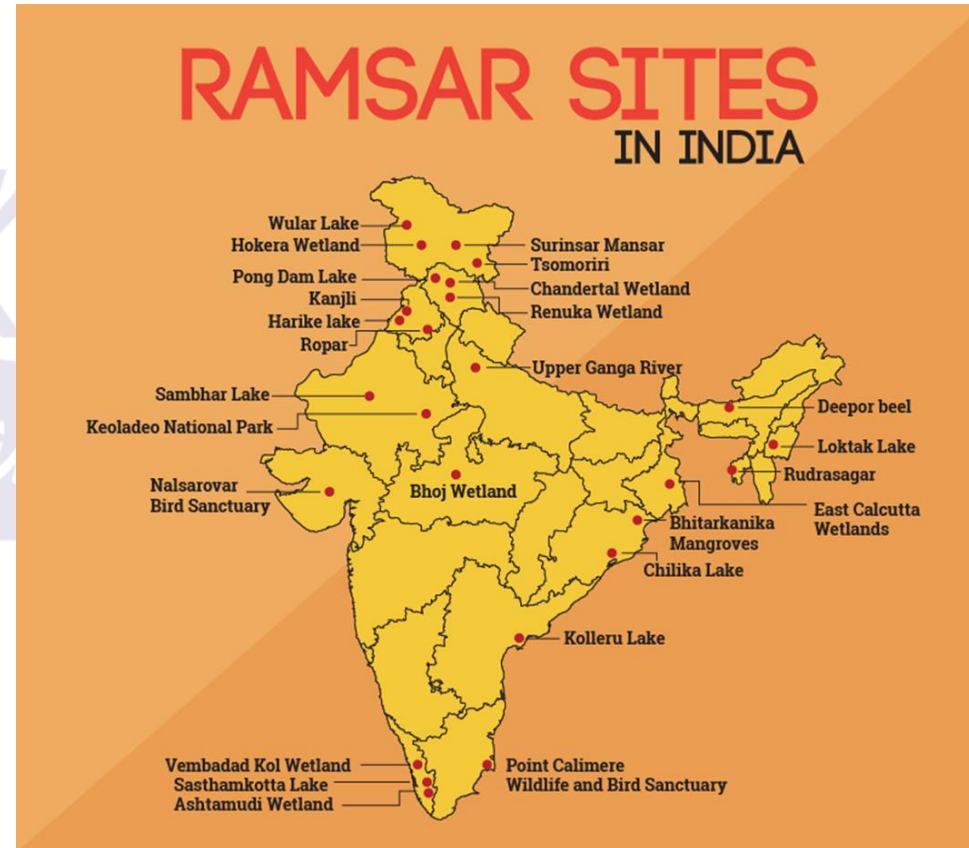
- Wetland Name:
- Rudrasagar Lake



## West Bengal

- Wetland Name:

1. East Calcutta Wetlands
2. Sundarban Wetland





# STATES AND CAPITALS OF INDIA

A faint, light blue watermark is visible in the background, featuring a stylized map of India and the word 'Campus' in a cursive font.

MCQ

For the purpose of administration the country is divided into 28 states and 8 centrally administered union territories including national capital territory of Delhi

प्रशासन के उद्देश्य से देश को दिल्ली के राष्ट्रीय राजधानी क्षेत्र सहित 28 राज्यों और 8 केंद्र शासित प्रदेशों में विभाजित किया गया है।



## AT A GLANCE

Imp

- India is the 7th largest country in the world in terms of area
- क्षेत्रफल की दृष्टि से भारत विश्व का 7 वाँ सबसे बड़ा देश है
- 2nd most populous country in the world (after China).
- दुनिया में दूसरा सबसे अधिक आबादी वाला देश (चीन के बाद)।
- There are 28 states and 8 Union Territories.
- 28 राज्य और 8 केंद्र शासित प्रदेश हैं
- As per the Census of India 2011, the population of India stands at 1,210,193,422.
- भारत की जनगणना 2011 के अनुसार, भारत की जनसंख्या 1,210,193,422 है

## The top Eight largest countries, in square kilometers

1. Russia. 17,098,242.
2. Canada. 9,984,670.
3. United States. 9,826,675.
4. China. 9,596,961.
5. Brazil. 8,514,877.
6. Australia. 7,741,220.
7. India. 3,287,263.
8. Argentina. 2,780,400

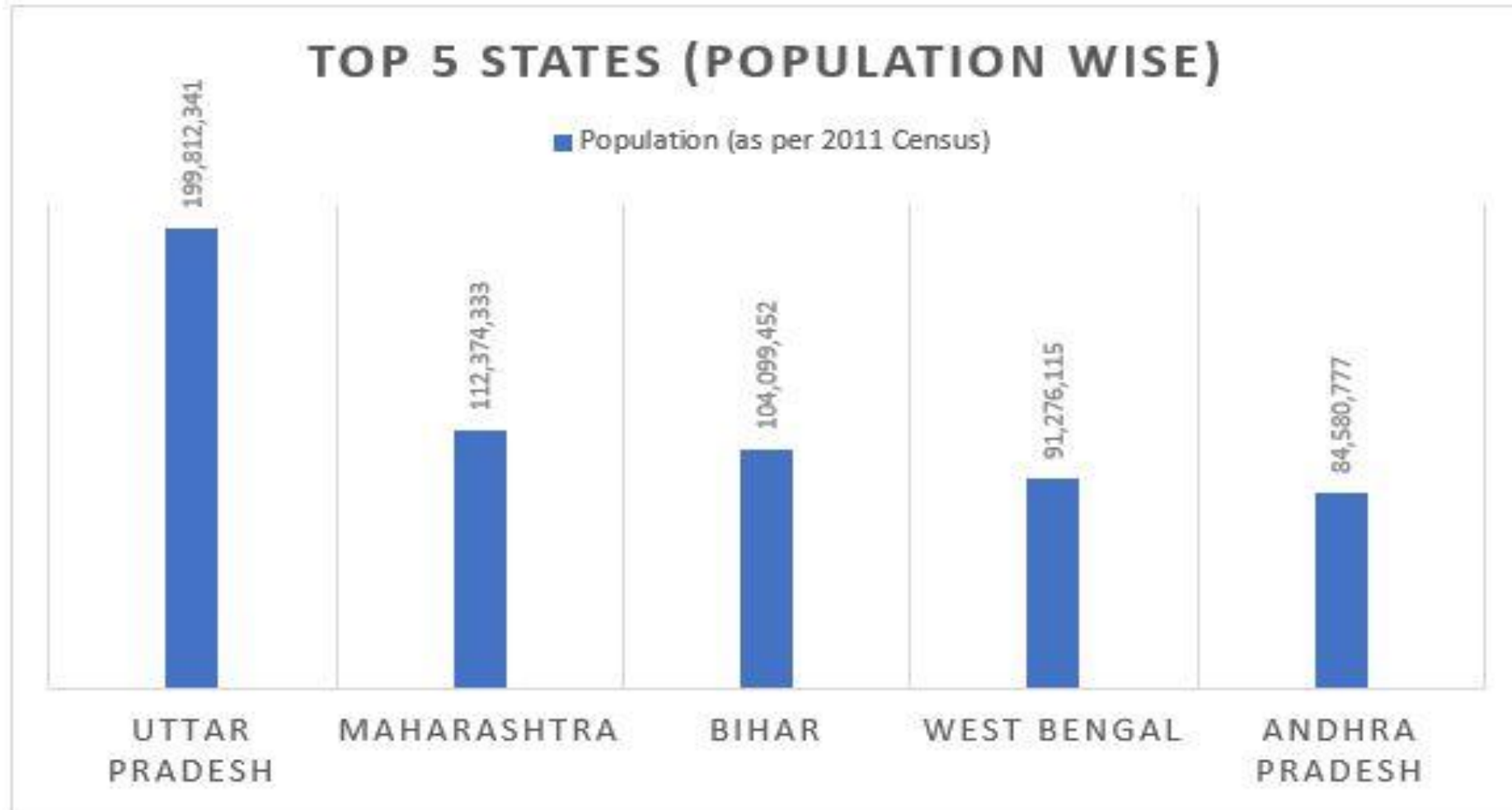


## Largest State in India by Population

- According to the 2011 Census/ 2011 की जनगणना के अनुसार
- The largest state of India by Population: Uttar Pradesh (199,812,341). MCD
- जनसंख्या के हिसाब से भारत का सबसे बड़ा राज्य: उत्तर प्रदेश (199,812,341)
- Sikkim is the least populous state in India. MCD
- सिक्किम भारत में सबसे कम आबादी वाला राज्य है
- Uttar Pradesh has a population that is more than that of Brazil.
- उत्तर प्रदेश की जनसंख्या ब्राजील से अधिक है



# Largest State in India by Population



## Largest Union Territories in India by Population

- National Capital Delhi is the most populous UT with a population of over 1.6 crores.
- Lakshadweep is the least populous UT with a population of 64,473.

## Largest State of India: Frequently Asked Questions

- Q1. Which is the largest state in India by population?
- In terms of Population, Uttar Pradesh is the largest state in India. The total population of Uttar Pradesh is 199,812,341.
- Q2. Which is the largest state of India by area?
- Rajasthan is the largest state in India by area. It covers an area of 342,239 km.
- Q3. Which is the least populous state of India?
- Sikkim is the least populous state of India. The total population of Sikkim is 610,577.

## Largest State of India: Frequently Asked Questions

- Q4. Which is the largest and smallest Union Territory of India in terms of area wise?
- Jammu & Kashmir, the newly constituted union territory is the largest UT in India which covers 125,535 km.
- Smallest Union Territory Lakshadweep 32 Sq km
- Q5. Which is the smallest state of India in terms of area?
- Goa is the smallest state of India with 3,702 km.

## literacy rate

- MCD*
- Kerala is the most literate state in India, with 96.2% literacy rate.
  - 96.2% साक्षरता दर के साथ केरल भारत का सबसे साक्षर राज्य है।
  - After Kerala, Delhi has the highest literacy rate in the country at 88.7%.
  - केरल के बाद, दिल्ली में देश में सबसे ज्यादा साक्षरता दर 88.7% है।
  - Uttarakhand stands at number three with a literacy rate of 87.6%
  - उत्तराखंड 87.6% की साक्षरता दर के साथ तीसरे स्थान पर है
  - Himachal (86.6%) at number four while Assam stands at number five with 85.9% literacy rate.
  - असम 85.9% साक्षरता दर के साथ चौथे स्थान पर है।



## literacy rate

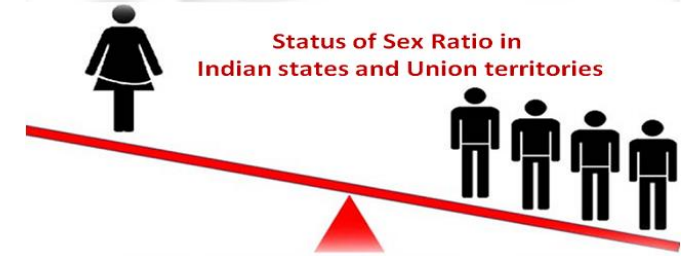
- Whereas, Andhra Pradesh (66.4%), Rajasthan( 69.7), and Bihar(70.9) have the worst literacy rate, as per the report.
- जबकि, आंध्र प्रदेश, राजस्थान और बिहार में साक्षरता दर सबसे खराब है।
- At an all-India level, the male literacy rate is higher at 84.7% compared to 70.3% among women.
- अखिल भारतीय स्तर पर, महिलाओं में 70.3% की तुलना में पुरुष साक्षरता दर 84.7% अधिक है।

### KERALA TOPS THE LIST

Literacy rates for those aged 7 or more (%)			
Top 5 State/UT	Person	Bottom 5 State/UT	Person
Kerala	96.2	UP	73.0
Delhi	88.7	Telangana	72.8
U'khand	87.6	Bihar	70.9
Himachal	86.6	Rajasthan	69.7
Assam	85.9	Andhra	66.4

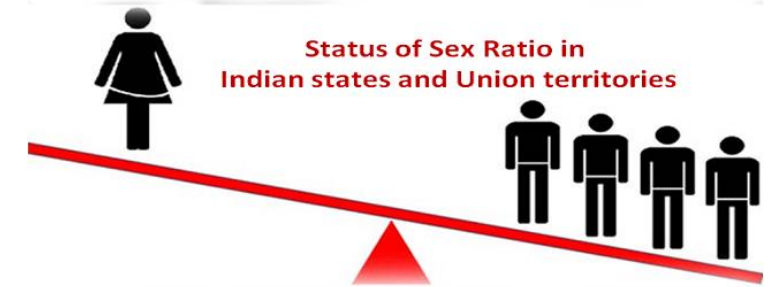
MCQ

## SEX RATIO



- 1. At present, the lowest sex ratio in India is in Haryana, where sex ratio is only 879 whereas the highest sex ratio is in Kerala (1084).
- Kerala 1084, Puducherry 1037
- 1. वर्तमान में, भारत में सबसे कम लिंगानुपात हरियाणा में है, जहाँ लिंगानुपात केवल 879 है जबकि सबसे अधिक लिंगानुपात केरल (1084) में है।
- 2. If we talk about the sex ratio in the union territories; Puducherry has highest sex ratio of 1037 while Daman and Diu has lowest sex ratio (618) among all the union territories of India.
- 2. अगर हम केंद्र शासित प्रदेशों में लिंगानुपात की बात करें; पुदुचेरी में लिंगानुपात सबसे अधिक 1037 है जबकि दमन और दीव में भारत के सभी केंद्र शासित प्रदेशों में सबसे कम लिंगानुपात (618) है।

## SEX RATIO



- 3. Position of the bottom five is occupied by the five Union Territories of India i.e. Andaman and Nicobar Islands, Delhi, Chandigarh, Dadra and Nagar Haveli and Daman and Diu.
- 3. निचले पांच की स्थिति पर भारत के पांच केंद्र शासित प्रदेशों यानी अंडमान और निकोबार द्वीप समूह, दिल्ली, चंडीगढ़, दादरा और नगर हवेली और दमन और दीव का कब्जा है।
- 4. Puducherry and Lakshadweep are the only two union territories which have sex ratio of more than 900 females per thousand males.
- 4. पुदुचेरी और लक्षद्वीप केवल दो केंद्र शासित प्रदेश हैं जिनमें प्रति हजार पुरुषों पर 900 से अधिक महिलाओं का लिंगानुपात है।

## INDIA


**CAPITAL: NEW DELHI**

**PRESIDENT: RAM NATH KOVIND**

**VICE-PRESIDENT: M. VENKAIAH NAIDU**

**PRIME MINISTER: NARENDRA MODI**

*Imp*






□ National Bird: Indian Peacock

□ राष्ट्रीय पक्षी: भारतीय मोर

□ National Animal: Tiger

□ राष्ट्रीय पशु: बाघ







## ANDHRA PRADESH

**Country**

India

**Formation**

1 November 1956

**Largest city**

Visakhapatnam

**Districts**

13

• **Legislature**

Bicameral

Assembly (175 seats)

Council (58 seats)

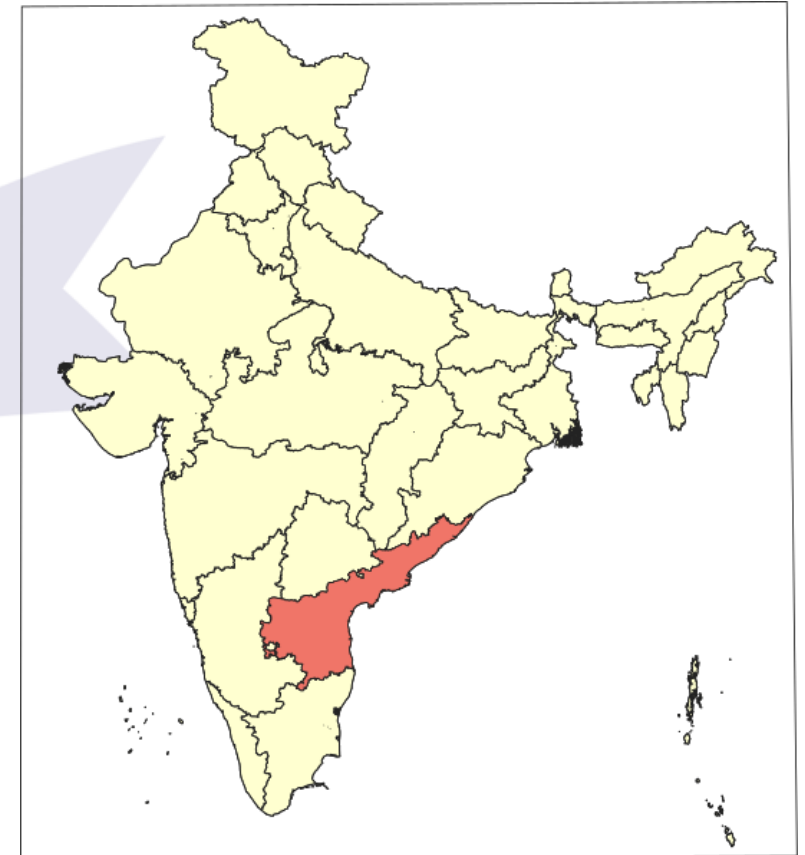
• **Parliamentary  
constituencies**

Rajya Sabha (11 seats)

Lok Sabha (25 seats)

• **High Court**

High Court of Andhra Pradesh



## ANDHRA PRADESH

It is the only state with three capitals.

यह तीन राजधानियों वाला एकमात्र राज्य है।

The largest city and commercial hub of the state, Visakhapatnam being the executive capital while Amaravati and Kurnool serve as legislative and judicial capitals respectively

राज्य का सबसे बड़ा शहर और वाणिज्यिक केंद्र, विशाखापत्तनम कार्यकारी राजधानी है जबकि अमरावती और कुरनूल क्रमशः विधायी और न्यायिक राजधानियों के रूप में काम करते हैं।



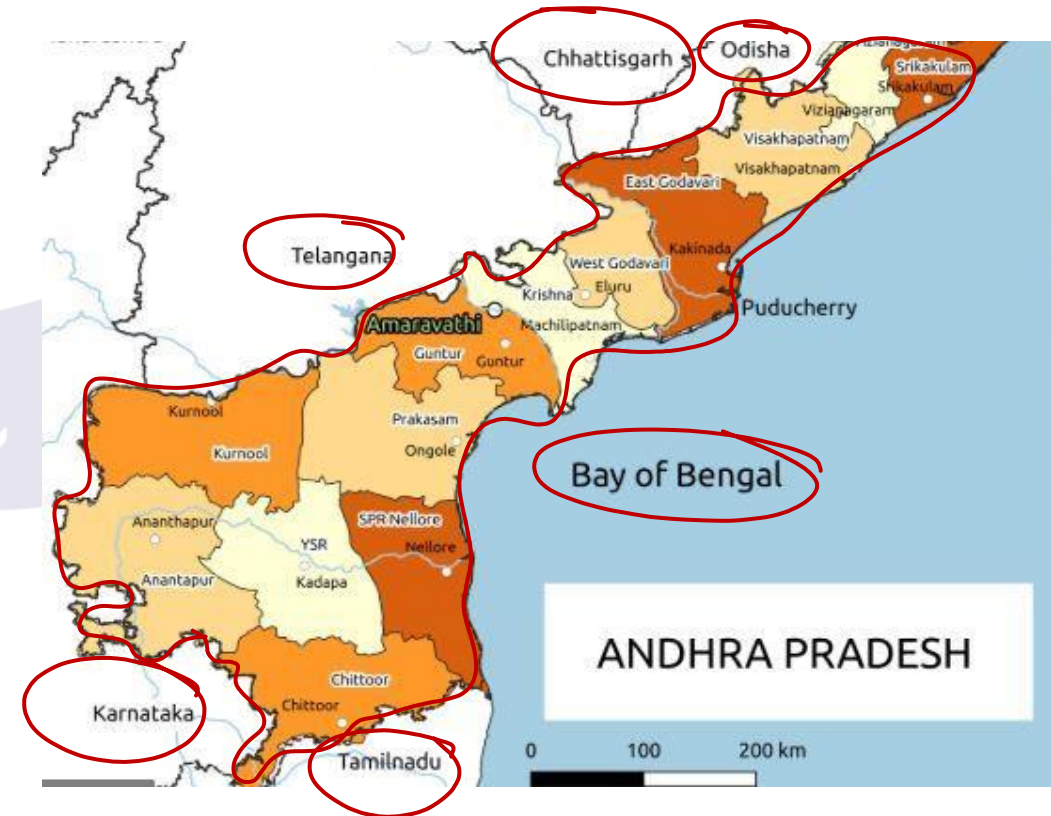
## ANDHRA PRADESH

**Bordered by**

- Telangana to the north-west/ उत्तर-पश्चिम में तेलंगाना
- Chhattisgarh to the north/ उत्तर में छत्तीसगढ़
- Odisha to the north-east/ उत्तर-पूर्व में ओडिशा
- Tamil Nadu to the south/ दक्षिण में तमिलनाडु
- Karnataka to the west and / पश्चिम में कर्नाटक और
- the Bay of Bengal to the east/ पूर्व में बंगाल की खाड़ी

It has the second longest coastline in India after Gujarat, of about 974 km (605 mi).

गुजरात के बाद भारत में यह दूसरी सबसे लंबी तटीय रेखा है, लगभग 974 किमी (605 मील)।





## ANDHRA PRADESH

### Area

- Total 162,975 km<sup>2</sup> (62,925 sq mi)

Area rank 7th

### Population (2011)

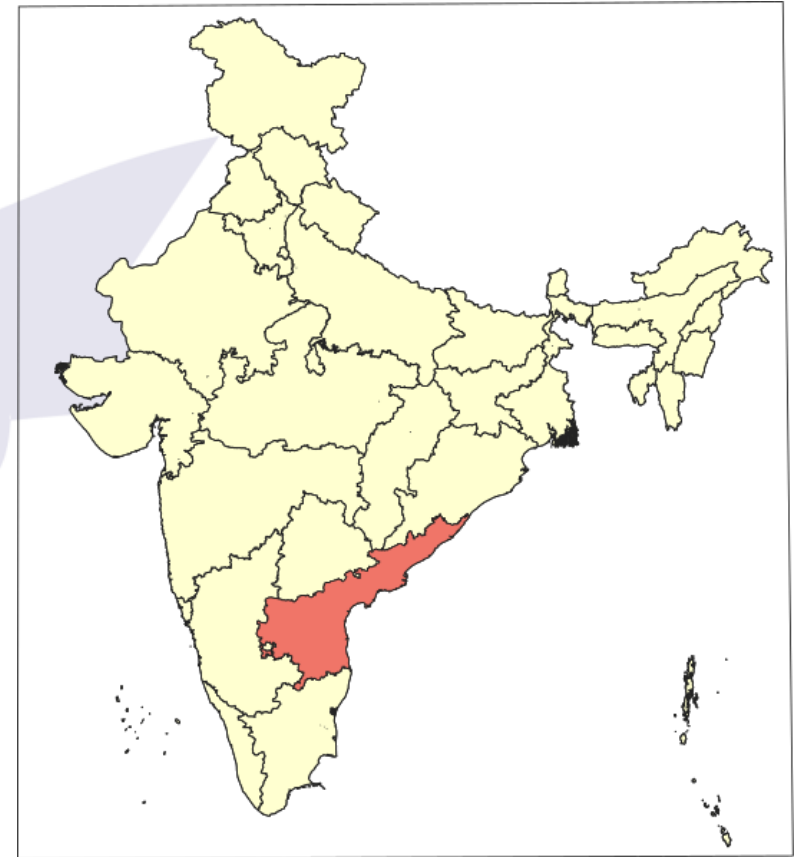
- Total 49,386,799

- Rank 10th

Literacy rate 67.41% (2011)

Official language Telugu

Coastline 974 km (605 mi)





## ANDHRA PRADESH

V Gmp



**GOVERNOR/ राज्यपाल**  
**Biswabhusan Harichandan**  
**बिस्वभूषण हरिचंदन**



**CHIEF MINISTER/ मुख्यमंत्री**  
**Shri YS Jagan Mohan Reddy**  
**श्री वाईएस जगन मोहन रेड्डी**

## ANDHRA PRADESH



Animal / पशु  
Black Buck  
ब्लैक बक



Flower/ फूल  
Jasmine / चमेली



Tree  
Neem/ नीम



Bird  
rose-ringed  
parakeet तोता

## ANDHRA PRADESH



STATE DANCE/राज्य नृत्य  
Kuchipudi/कुचिपुड़ी



GAMES/खेल  
Kabbadi/कबड्डी



## Arunachal Pradesh

**Country**

**India**

**Union territory**

**21 January 1972**

**State**

**20 February 1987**

**Capital**

**Itanagar** *Imp*

**Largest city**

**Itanagar**

**Districts**

**25**

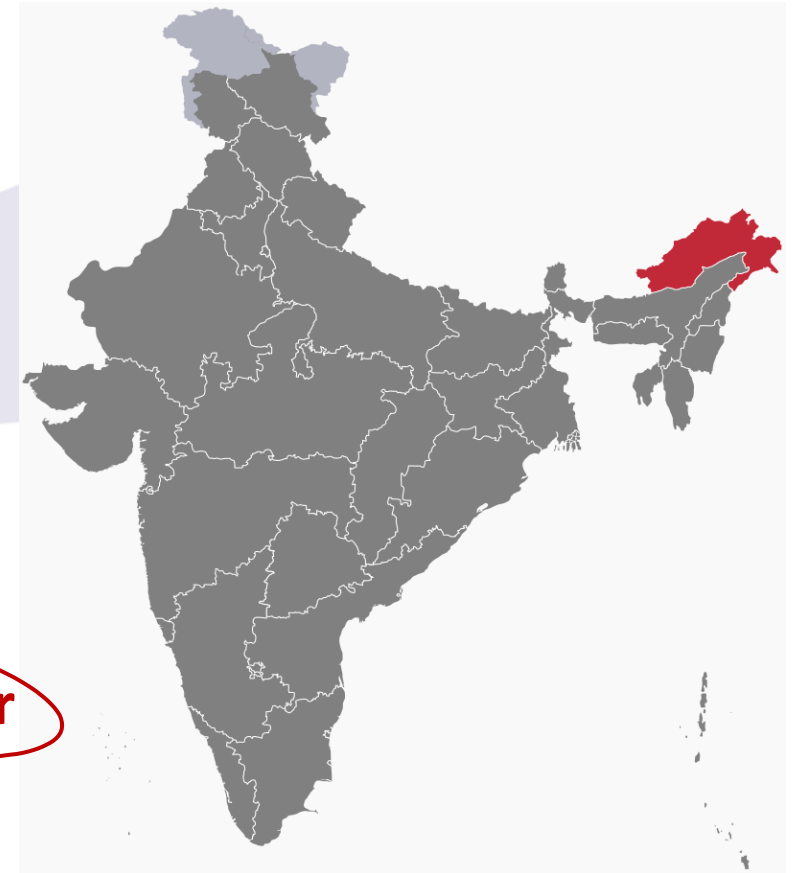
- **Legislature**
- **Parliamentary constituency**
- **High Court**

**Unicameral (60 seats)**

**Rajya Sabha 1**

**Lok Sabha 2**

**Guwahati High Court - Itanagar**



## Arunachal Pradesh

### Area

- Total

83,743 km<sup>2</sup> (32,333 sq mi)

### Area rank

14<sup>th</sup>

### Population (2011)

- Total

1,382,611

- Rank

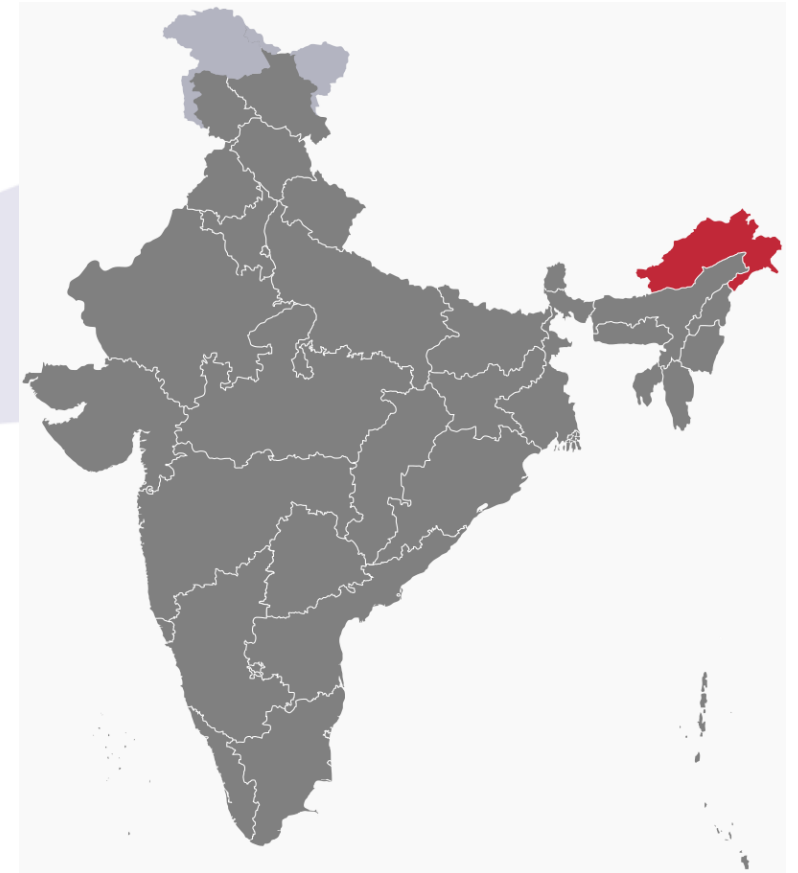
27<sup>th</sup>

### Literacy

66.95%

### Official languages

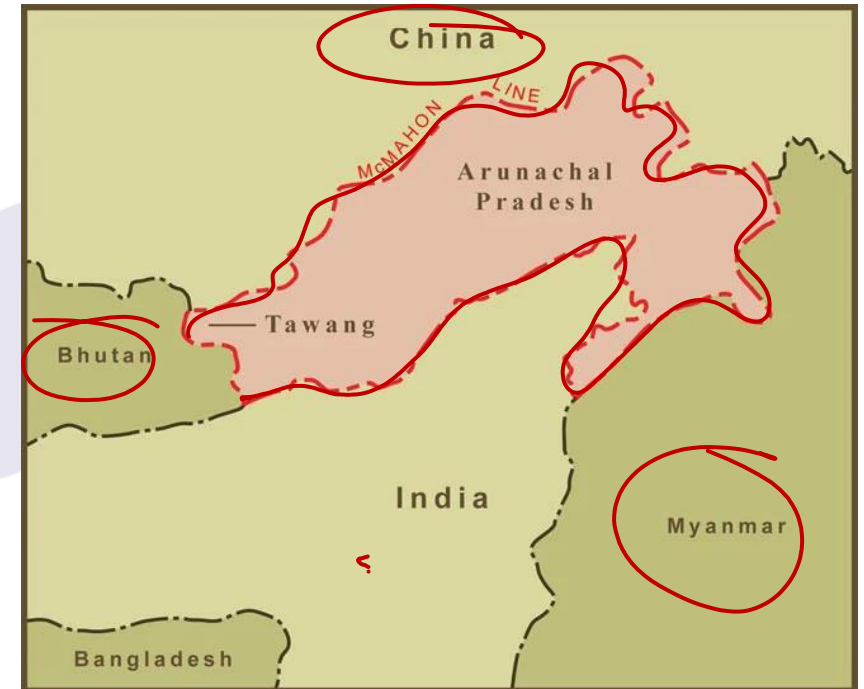
English





## Arunachal Pradesh

- It borders the states of
  - Assam and Nagaland to the south/ दक्षिण में असम और नागालैंड
  - It shares international borders with Bhutan in the west/ पश्चिम में भूटान के साथ अंतर्राष्ट्रीय सीमाएँ साझा करता है,
  - Myanmar in the east/ पूर्व में म्यांमार
  - and a disputed border with China in the north at the McMahon Line/और मैकमोहन रेखा के उत्तर में चीन के साथ एक विवादित सीमा




## Arunachal Pradesh

- *gmp* Arunachal Pradesh is the largest of the Seven Sister States of Northeast India by area/ अरुणाचल प्रदेश पूर्वोत्तर भारत के सात सिस्टर राज्यों का क्षेत्रफल के हिसाब से सबसे बड़ा है।
- Trick to Remember 7 sister states
- Remember only one word "ATM ANAMMA"
- A = ASSAM
- T= TRIPURA
- M=MIZORAM
- A= ARUNACHAL PRADESH
- NA= NAGALAND
- M= MEGHALAYA
- MA= MANIPUR



## Arunachal Pradesh



**GOVERNOR/ राज्यपाल**

**Brigadier**

**B. D. Mishra**

**ब्रिगेडियर बी डी मिश्रा**



**CHIEF MINISTER/ मुख्यमंत्री**

**Pema Khandu**

**पेमा खांडू**



## Arunachal Pradesh



Animal /पशु  
Gayal



Flower/ फूल  
*Rhynchosyilis*  
*retusa*  
राइनोकोस्टीलिस  
रेटुसा



Tree  
*Dipterocarpus*  
*retusus*  
डिप्टेरोकार्पस रेटसस



Bird  
Great hornbill  
शानदार हॉर्नबिल

## Assam

Country

India

Statehood

26 January 1950

Capital

Dispur

Largest city

Guwahati

Districts

33

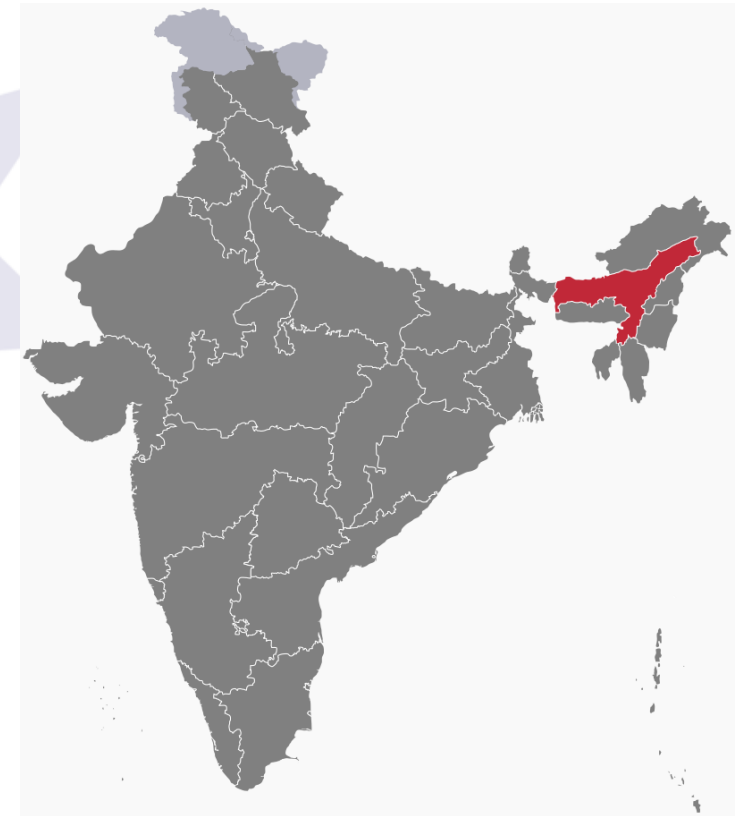
- Legislature
- Parliamentary constituency
- High Court

Unicameral (126 seats)

Rajya Sabha (7 seats)

Lok Sabha (14 seats)

Guwahati High Court





## Assam

### Area

- Total

78,438 km<sup>2</sup> (30,285 sq mi)

### Area rank

16th

### Population (2011)

- Total

31,169,272

- Rank

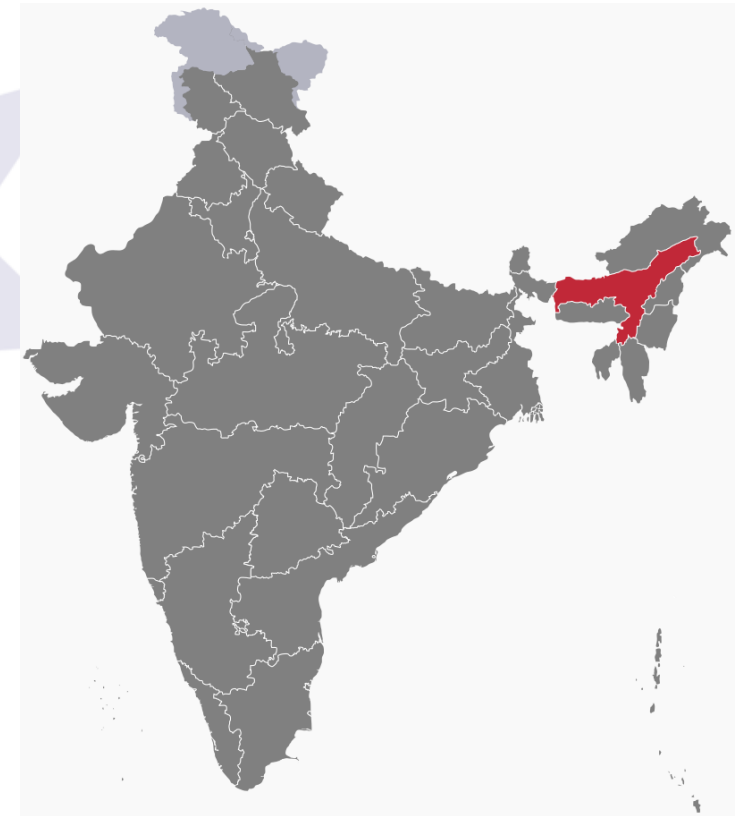
15th

### Literacy (2011)

72.19%[8]

### Sex ratio (2011)

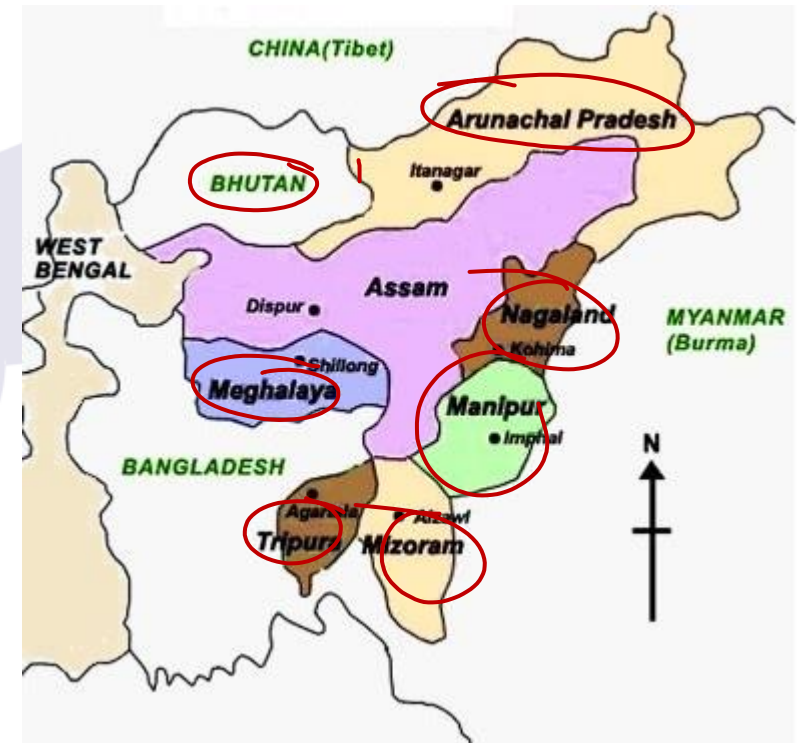
958 ♀/1000 ♂[8]



## Assam

Assam is surrounded by

- Bhutan and Arunachal Pradesh on the north/उत्तर में भूटान और अरुणाचल प्रदेश
- Manipur and Nagaland on the east and/पूर्व में नागालैंड और मणिपुर
- Meghalaya, Tripura and Mizoram on the south/दक्षिण में मेघालय, त्रिपुरा और मिजोरम



## Assam



**GOVERNOR/ राज्यपाल**  
Jagdish Mukhi  
सत्य पाल मलिक



**CHIEF MINISTER/ मुख्यमंत्री**  
Sarbananda Sonowal  
सर्बानंद सोनोवाल



## Assam



**Animal / पशु**  
**One horned**  
**rhinoceros**  
एक सींग वाला गैंडा



**Flower/ फूल**  
***Rhynchosstylis***  
***retusa***  
राइनोकोस्टीलिस रेटुसा



**Tree**  
***Dipterocarpus***  
***retusus***  
डिप्टरोकार्पस रेटसस



**Bird**  
**White-winged duck**  
सफेद पंखों वाला बत्तख

## Assam



Assam tea  
असम की चाय



Bihu dance  
बिहू नृत्य



Q. Which of the following Indian state is known for the meeting point of Mongoloids and Caucasoid?

Q. निम्नलिखित में से कौन सा भारतीय राज्य मोंगोलोइड्स और कॉकसाइड के मिलन बिंदु के लिए जाना जाता है?

A. Himachal Pradesh/हिमाचल प्रदेश

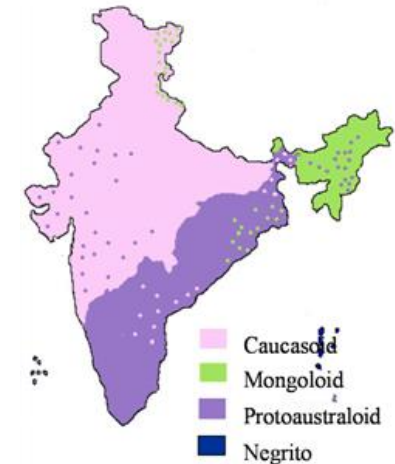
B. Assam/असम

C. Bihar/बिहार

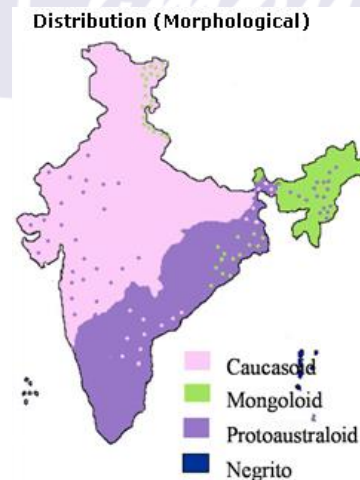
D. West Bengal/पश्चिम बंगाल

- Assam.
- The 'Mongoloid' term is used to refer to indicate the section of people who belong to Northern Asia, Eastern Asia, South Asia, Central Asia, and Southeast Asia, the Arctic, and the Pacific Islands.
- 'मंगोलियन' शब्द का उपयोग उत्तरी एशिया, पूर्वी एशिया, दक्षिण एशिया, मध्य एशिया और दक्षिण पूर्व एशिया, आर्कटिक और प्रशांत द्वीप समूह से संबंधित लोगों के अनुभाग को इंगित करने के लिए किया जाता है।

Distribution (Morphological)

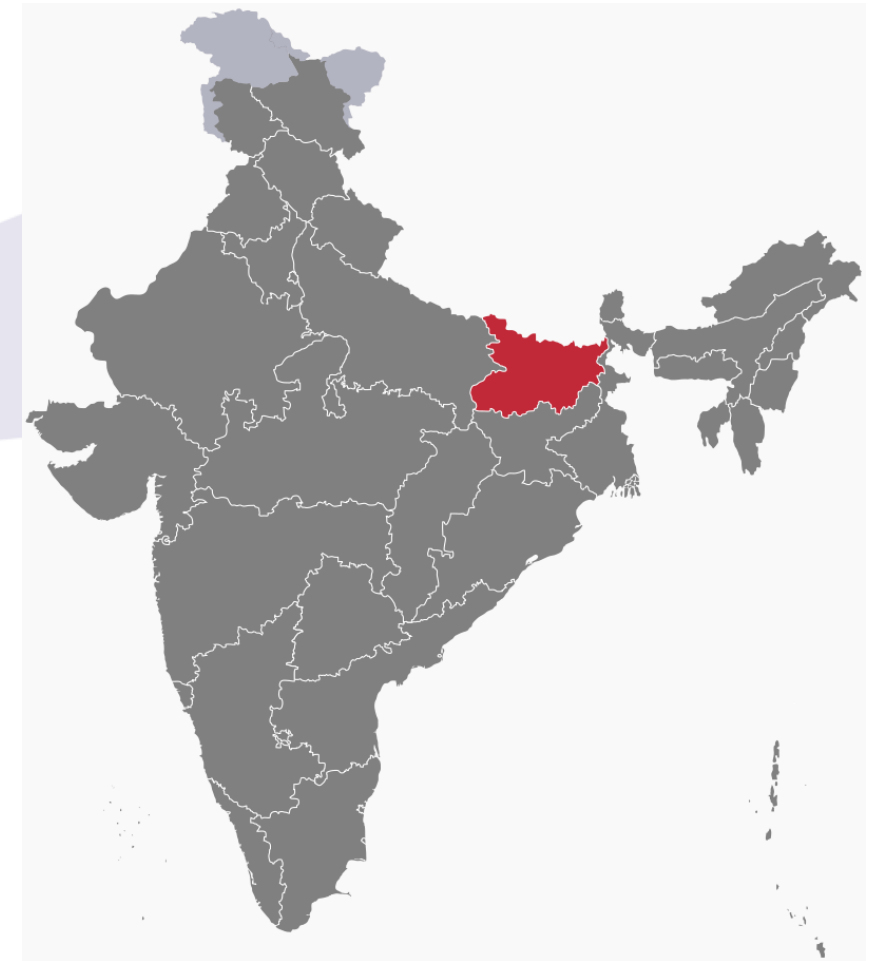


- Assam.
- The Caucasians mainly include the people of the Aryan origin.
- काकेशियन में मुख्य रूप से आर्य मूल के लोग शामिल हैं।
- The north-eastern state of Assam is the possible common place where the Mongoloids and Caucasians would meet.
- असम का उत्तर-पूर्वी राज्य संभावित सामान्य स्थान है जहाँ मोंगोलोइड्स और काकेशियन मिलेंगे।



## Bihar

Country	India
Formation	22 March 1912
Statehood	26 January 1950
Capital	Patna
Largest city	Patna
Districts	38



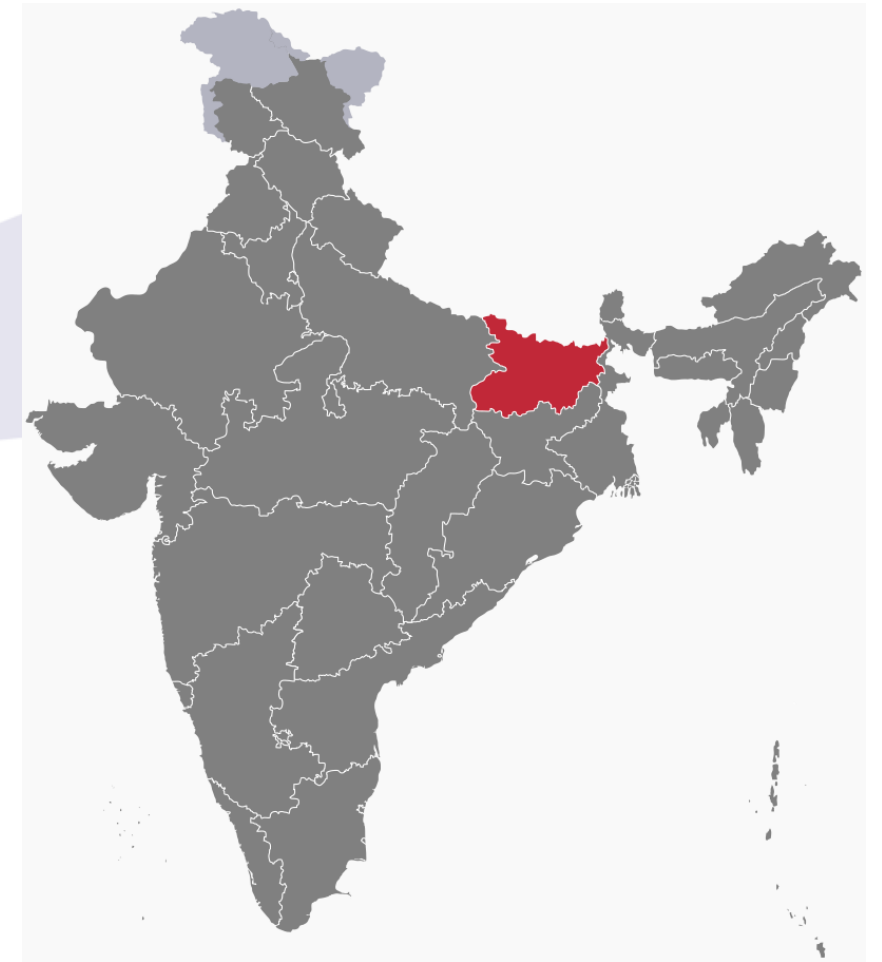
## Bihar

### Area

- Total 94,163 km<sup>2</sup> (36,357 sq mi)
- Area rank 12th

### Population (2011)

- Total 104,099,452
- Rank 3rd

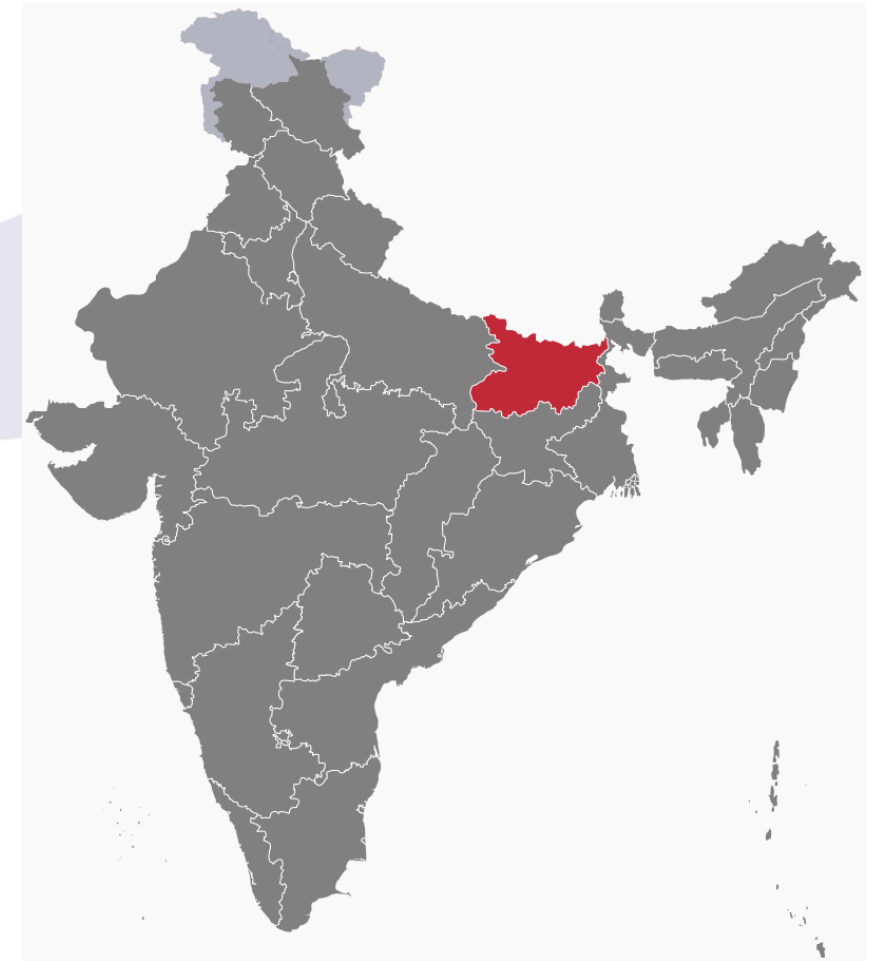




## Bihar

### Languages

- Official Hindi
- Additional official Urdu
- Literacy (2011) 63.82%
- Sex ratio (2011) 918 ♀/1000 ♂



## Bihar

- **Legislature**
- **Parliamentary constituencies**

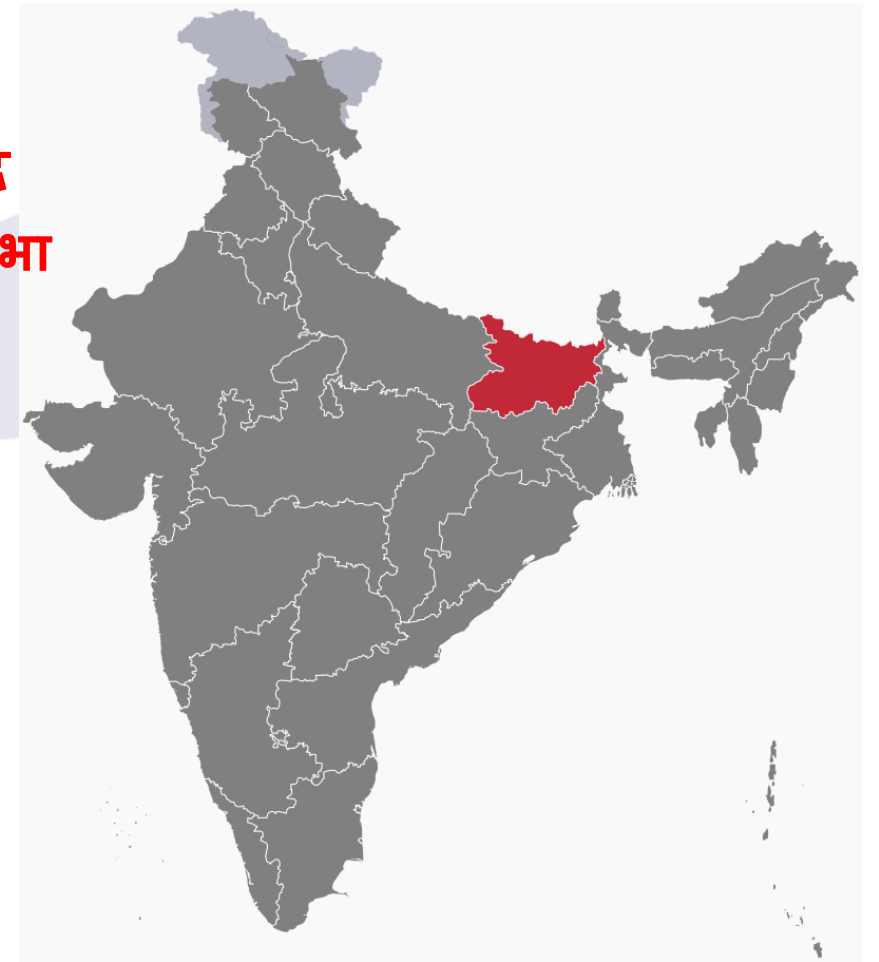
Bicameral

Council (75 seats)/ विधान परिषद

Assembly (243 seats)/ विधान सभा

Rajya Sabha (16 seats)

Lok Sabha (40 seats)



## Bihar (Government)



**GOVERNOR/ राज्यपाल**  
**Phagu Chauhan**  
फागु चौहान



**CHIEF MINISTER/ मुख्यमंत्री**  
**Nitish Kumar**  
नितीश कुमार



**Deputy CHIEF MINISTER/ उपमुख्यमंत्री**  
**Renu Devi /रेणु देवी**

## Bihar



**Animal / पशु**  
Gaur (Mithun)



**Flower/ फूल**  
Kachnar/



**Tree**  
Peepal /



**Bird**  
House Sparrow घर  
की गौरैया



## Jharkhand

**Country**

**India**

**Formation**

**15 November 2000**

**Capital**

**Ranchi**

**Largest city**

**Jamshedpur**

**Districts**

**24**

• **Legislature**

**Unicameral (81 seats)**

• **Parliamentary constituency**

**Rajya Sabha (6 seats)**

**Lok Sabha (14 seats)**

• **High Court**

**Jharkhand High Court**





## Jharkhand

### Area

• **Total** 79,714 km<sup>2</sup> (30,778 sq mi)

**Area rank** 15th

### Population (2011)

• **Total** 32,988,134

• **Rank** 14th

• **Density** 414/km<sup>2</sup> (1,070/sq mi)

**Literacy (2011)** 67.6% (31st)

**Sex ratio (2011)** 948 ♀/1000 ♂ (18th)



## Jharkhand



**GOVERNOR/ राज्यपाल**  
**Draupadi Murmu**  
द्रौपदी मुर्मू

Jump

Campus



**CHIEF MINISTER/ मुख्यमंत्री**  
**Hemant Soren**  
हेमंत सोरेन

## Jharkhand




**Animal /पशु**  
**Indian elephant/**  
**भारतीय हाथी**



**Flower**  
**Flame-of-the-**  
**forest**  
**ज्वाला-ऑफ-द-वन**



**Tree**  
**Sal**



**Bird**  
**Koel/कोयल**

## Chhattisgarh

**Country**

India

**Formation**

1 November 2000

**Capital**

Raipur

**Largest city**

Raipur

**Districts**

List

• **Legislature**

Unicameral (90+1 seats)

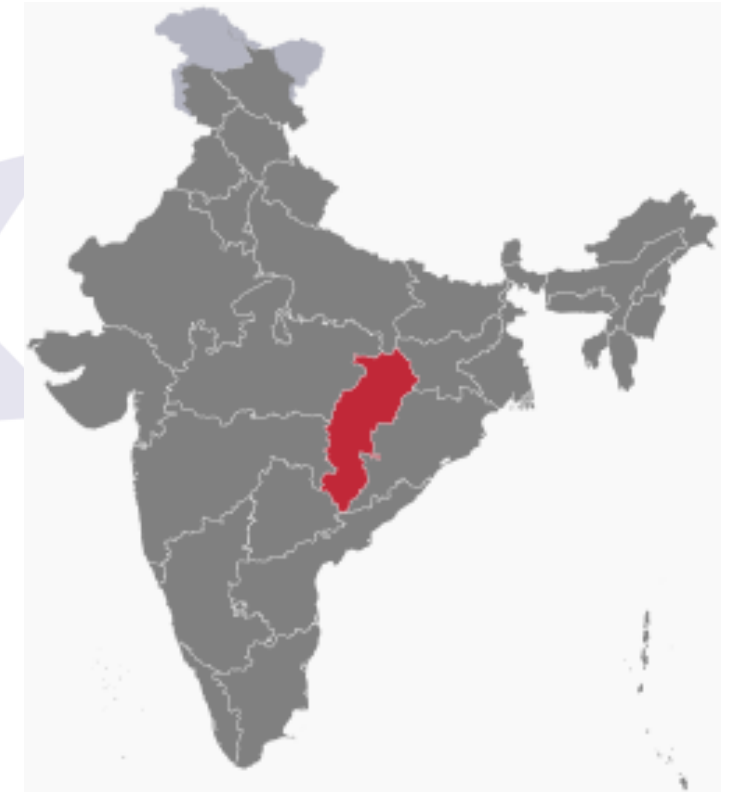
• **Parliamentary  
constituencies**

Rajya Sabha (5 seats)

Lok Sabha (11 seats)

• **High Court**

Chhattisgarh High Court, Bilaspur



## Chhattisgarh

### Area[3]

- Total

135,192 km<sup>2</sup> (52,198 sq mi)

### Area rank

9th

### Population (2020)[4]

- Total

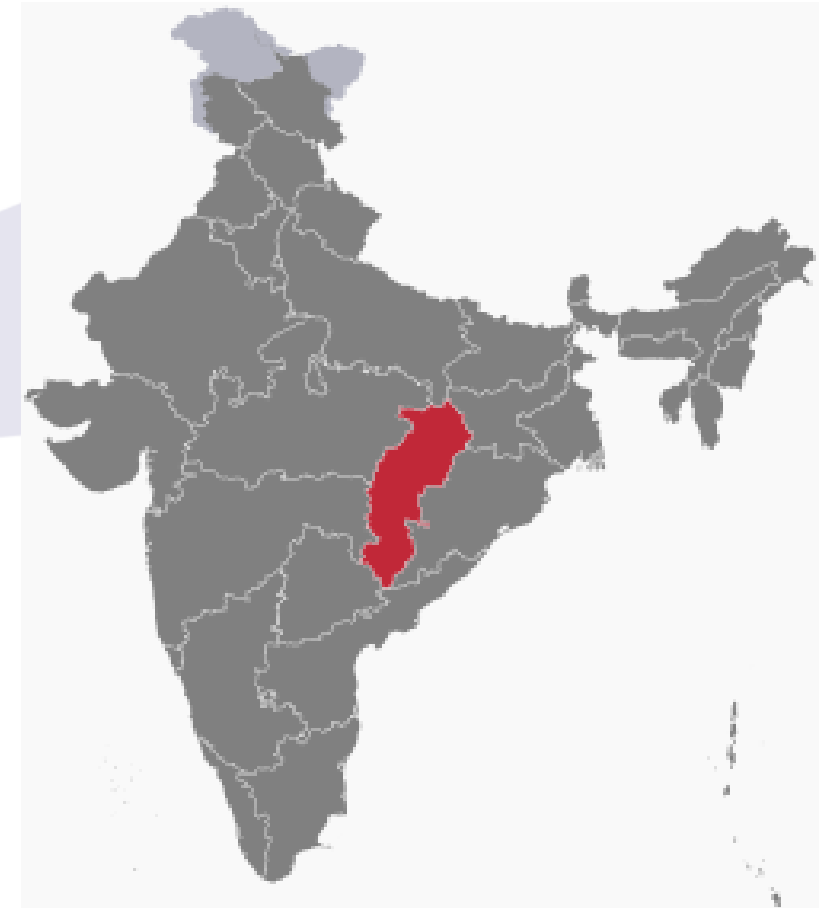
32,186,262

- Rank

17th

### Official language

Chhattisgarhi and Hindi






## Chhattisgarh



**GOVERNOR/ राज्यपाल**  
Anusuiya Uikey  
अनसुइया उइके

Imp

KD  
Campus



**CHIEF MINISTER/ मुख्यमंत्री**  
Bhupesh Baghel  
भूपेश बघेल

## Chhattisgarh



Animal / पशु  
Wild water buffalo  
जंगली पानी वाली भैंस



Flower/ फूल  
*Rhynchosyilis  
retusa*  
राइनोकोस्टीलिस रेटुसा



Tree  
*Dipterocarpus  
retusus*  
डिप्टरोकार्पस रेटसस



Bird  
Gracula

Q. What is the capital of the newly formed Chhattisgarh?

Q. नवगठित छत्तीसगढ़ की राजधानी क्या है?

- A. Itanagar/ईटानगर
- B. Bangalore/बैंगलोर
- C. Dehradun/देहरादून
- D. Raipur/रायपुर

## Goa

Country

India

Formation of state

30 May 1987

Capital

Panaji (Panjim)

Largest city

Vasco da Gama

Districts

2

- Legislature

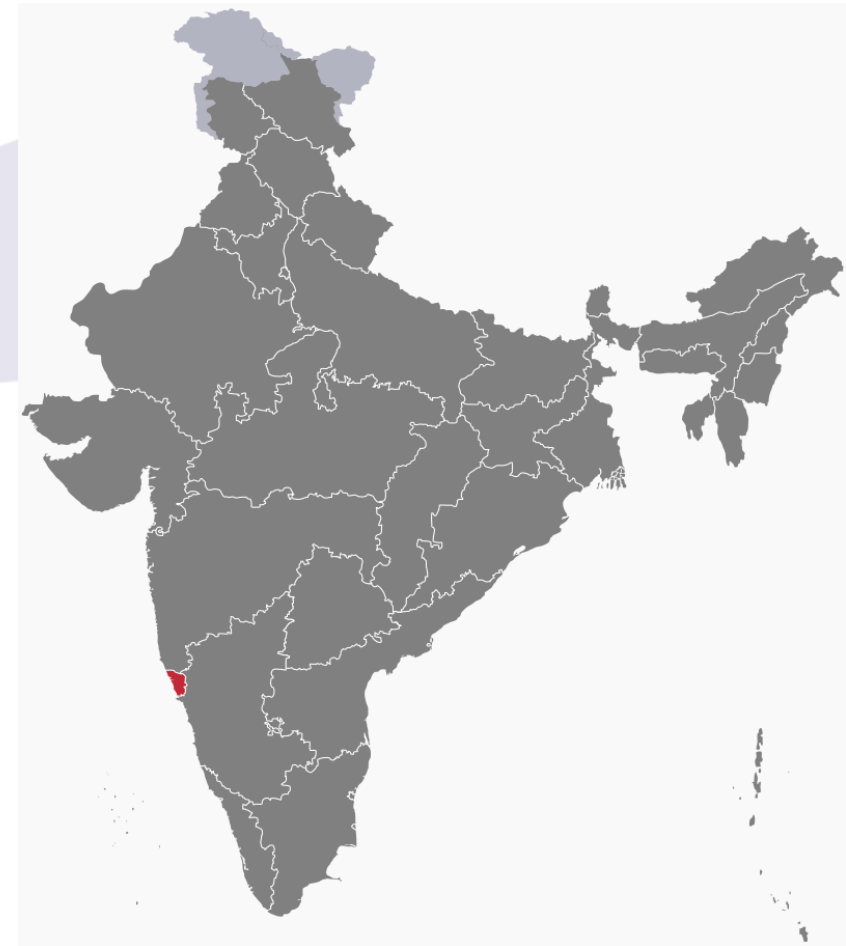
Unicameral (40 seats)

- Parliamentary

constituency

Rajya Sabha 1

Lok Sabha 2





## Goa

### Area

• Total 3,702 km<sup>2</sup> (1,429 sq mi)

### Area rank

28<sup>th</sup>

### Population (2011)

• Total 1,458,545[1]

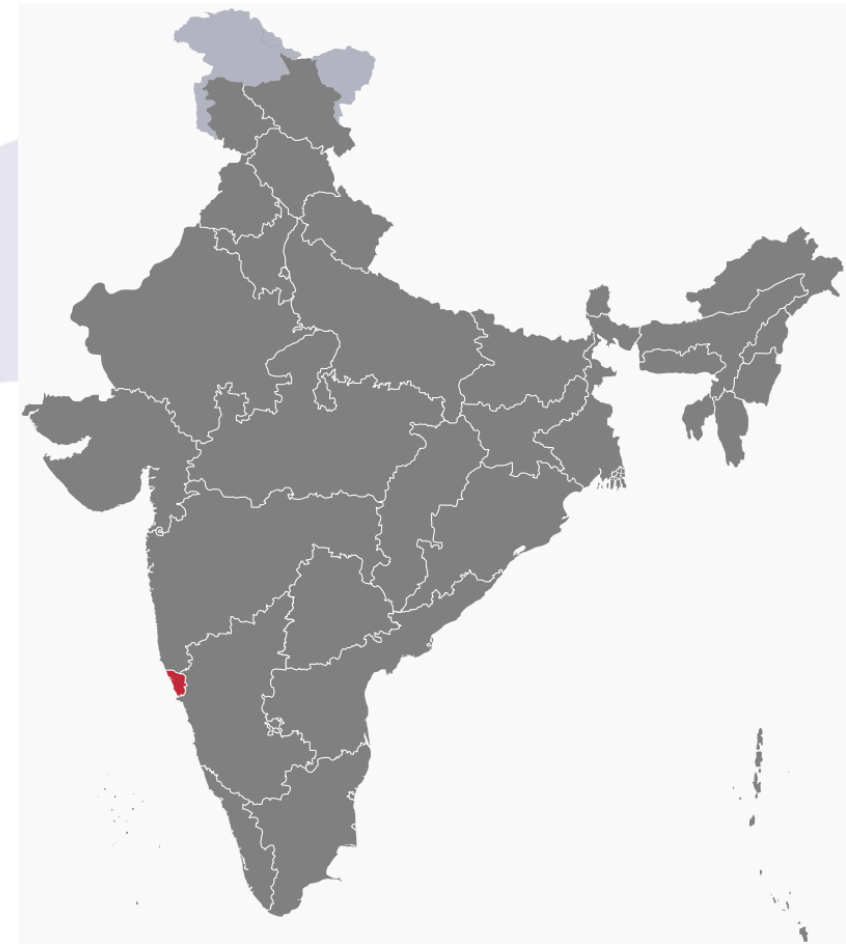
• Rank 26<sup>th</sup>

### Sex Ratio

973 ♀/1000 ♂[4]

### Literacy

88.70% (3<sup>rd</sup>)







**GOVERNOR/ राज्यपाल**  
**Bhagat Singh Koshyari**  
भगत सिंह कोश्यारी

Goa

*Imp*

KD  
Campus



**CHIEF MINISTER/ मुख्यमंत्री**  
**Pramod Sawant**  
प्रमोद सावंत

## Goa



**Animal / पशु**  
**Gaur/गौर**



**Flower/ फूल**  
**Jasmine / चमेली**



**Cashew/ काजू का**  
**पेड़**



**Bird**  
**Flame-throated**  
**bulbul**  
लपटे-उखड़ी हुई बुलबुल



**Tree**  
**Coconut/ नारियल**

## Gujarat

**Country**

India

**Formation**

1 May 1960†

**Capital**

Gandhinagar

**Largest city**

Ahmedabad

**Districts**

33

**Area**

• Total

196,024 km<sup>2</sup> (75,685 sq mi)

**Area rank**

5th

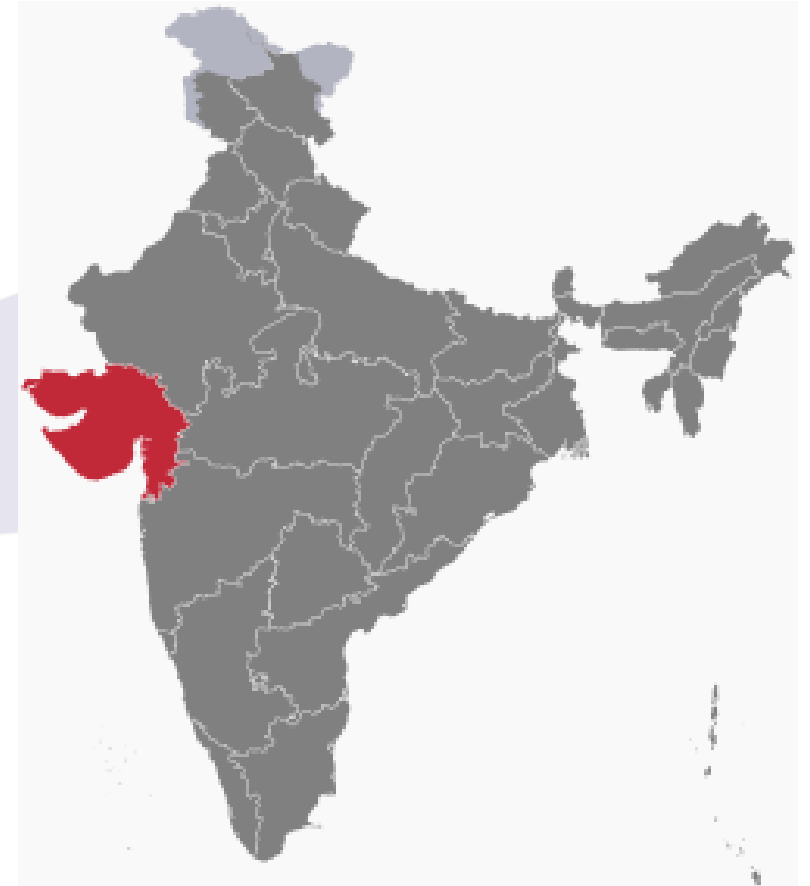
**Population (2011)**

• Total

60,439,692

• Rank

9th (According to 2011 census report 10th)



## Gujarat

- Legislature
- Parliamentary constituency
- High Court

Unicameral (182 seats)

Rajya Sabha (11 seats)

Lok Sabha (26 seats)

Gujarat High Court

*grp*

### Languages

- Official
- Additional official

Gujarati

Hindi

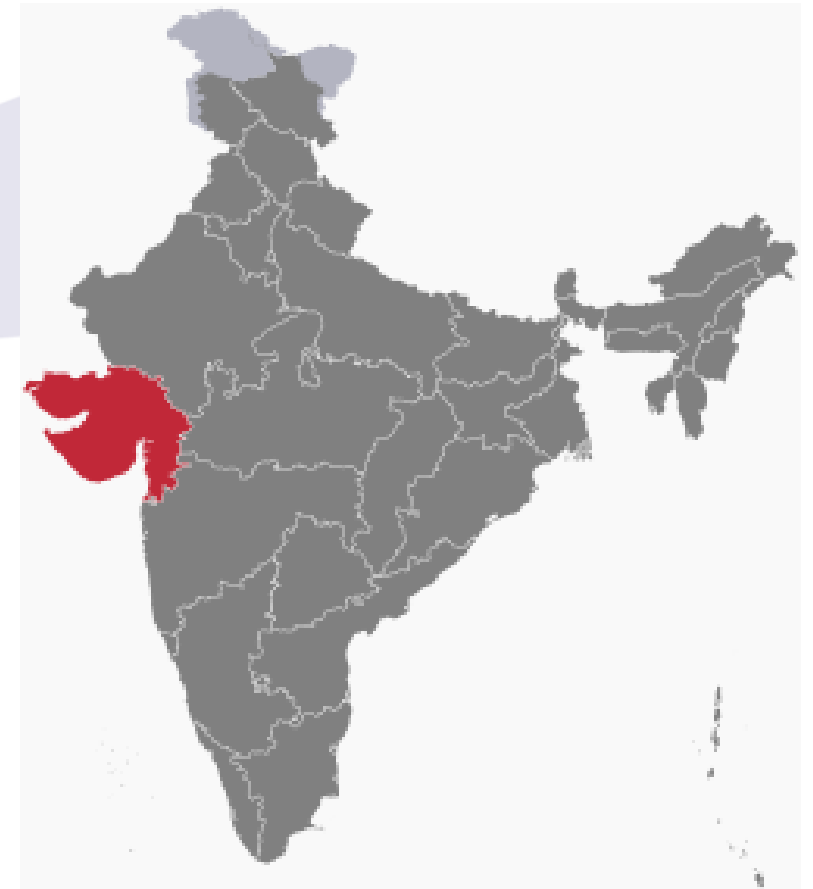
*Campus*

Literacy (2011)

78.03%

Sex ratio (2011)


919 ♀/1000 ♂





## Gujarat

gmr



**GOVERNOR/ राज्यपाल**  
**Acharya Devvrat**  
आचार्य देवव्रत



**CHIEF MINISTER/ मुख्यमंत्री**  
**Vijay Rupani**  
विजय रूपाणी



## Gujarat



**Animal /पशु**  
**Lion/सिंह**



**Flower/ फूल**  
**/Marigolds**  
**गेंदा**



**Tree**  
**Banyan**  
**बरगद**



**fruits**  
**Apple सेब**



**Bird**  
**Greater flamingo**  
**ग्रेटर फ्लेमिंगो**

## Haryana

Country

India

Statehood

1 November 1966 *Imp*

Capital

Chandigarh *Imp*

Largest city

Faridabad

Districts

22

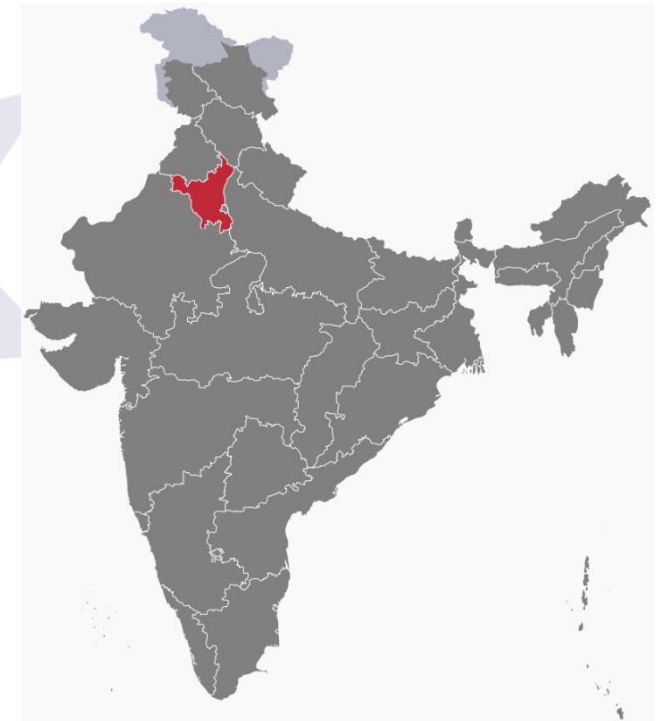
• Legislature

Unicameral (90 seats) *Imp*

- Parliamentary constituency

Rajya Sabha (5 seats)

Lok Sabha (10 seats) *Imp*



## Haryana

### Area

- Total

44,212 km<sup>2</sup> (17,070 sq mi)

### Area rank

21st

### Population (2011)

- Total

25,353,081

- Rank

18th

### Languages

- Official

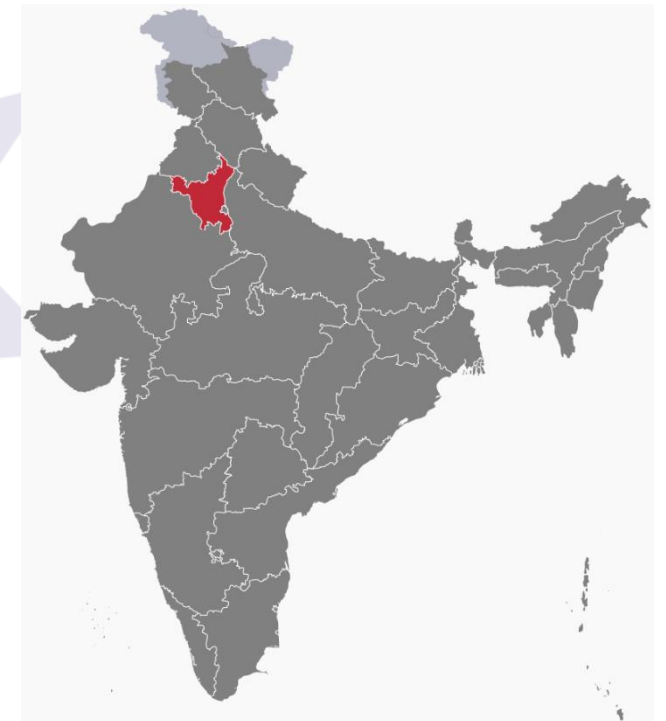
Hindi

- Additional official

English/Punjabi

### Sex ratio



0.879 ♀/♂



## Haryana



**GOVERNOR/ राज्यपाल**  
**Satyadev Narayan Arya**  
सत्यदेव नारायण आर्य



**CHIEF MINISTER/ मुख्यमंत्री**  
**Manohar Lal Khattar**  
मनोहर लाल खट्टर



## Haryana




Animal /पशु  
Blackbuck  
काला हिरन



Flower/ फूल  
*Lotus*  
कमल



Tree  
*Peepal*  
पीपल



Bird  
*Gracula*/  
काला फ्रेंकोलिन

Q. Which of the following Indian state to provide 100% electricity, metalled road and portable drinking water to its entire village?

Q. निम्नलिखित में से कौन सा भारतीय राज्य अपने पूरे गाँव को 100% बिजली, सड़क और पोर्टेबल पेयजल उपलब्ध कराने के लिए है?

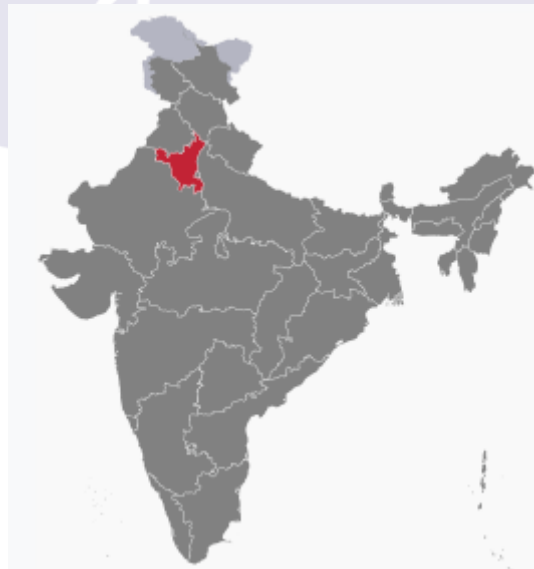
A. Madhya Pradesh/मध्य प्रदेश

B. . Bihar/बिहार

C. Gujarat/गुजरात

D. Haryana/हरियाणा

- Haryana has almost 100% connectivity to rural areas, with metalled roads under Make in India project
- मेक इन इंडिया परियोजना के तहत हरियाणा में ग्रामीण क्षेत्रों से लगभग 100% कनेक्टिविटी है, जिसमें धातु की सड़कें हैं



## Himachal Pradesh

State

India

Union territory

1 November 1956

State

25 January 1971†

Capital

Shimla (Summer) Dharamshala (Winter)

Districts

12

• Legislature

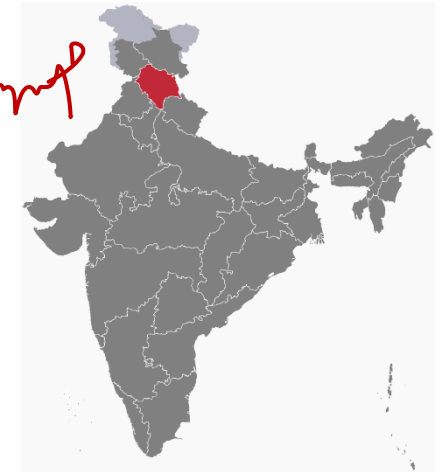
Unicamera [3] (68 seats)

• Parliamentary

Rajya Sabha 3

constituency

Lok Sabha 4





## Himachal Pradesh

### Area

- Total

55,673 km<sup>2</sup> (21,495 sq mi)

### Area rank

17th

### Population (2011)[5]

- Total

6,864,602

- Rank

21st

- Language

- Official

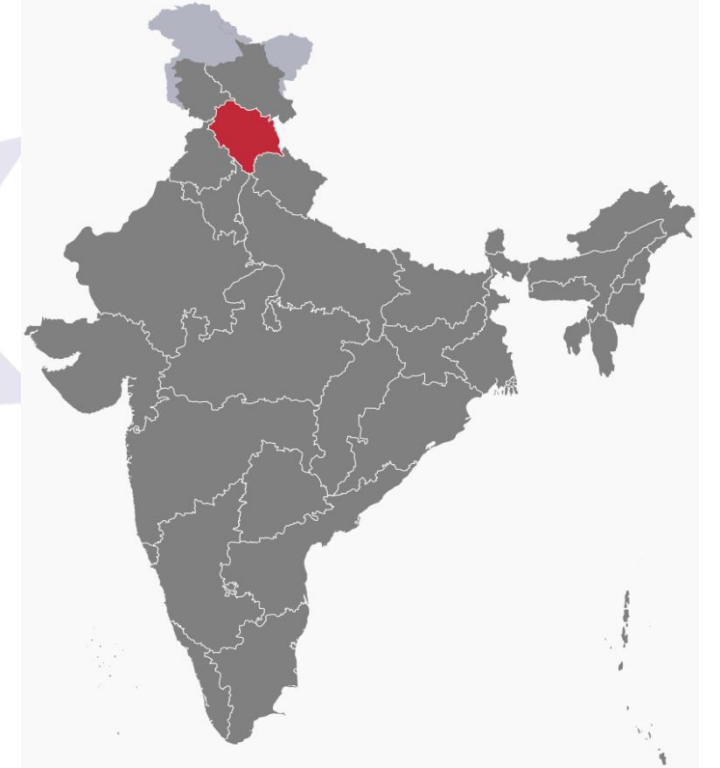
Hindi

- Additional official

Sanskrit

### Literacy

83.78%



## Himachal Pradesh



**GOVERNOR/ राज्यपाल**  
**Bandaru Dattatraya**  
बंडारू दत्तात्रय



**CHIEF MINISTER/ मुख्यमंत्री**  
**Jai Ram Thakur**  
जय राम ठाकुर

## Himachal Pradesh



Animal /पशु  
Snow leopard  
हिम तेंदुआ



Flower/ फूल  
*Rhododendron*  
एक प्रकार का फल



Tree  
*Deodar cedar*  
देवर देवदार



Bird  
Western tragopan/  
पश्चिमी ट्रगोपैन



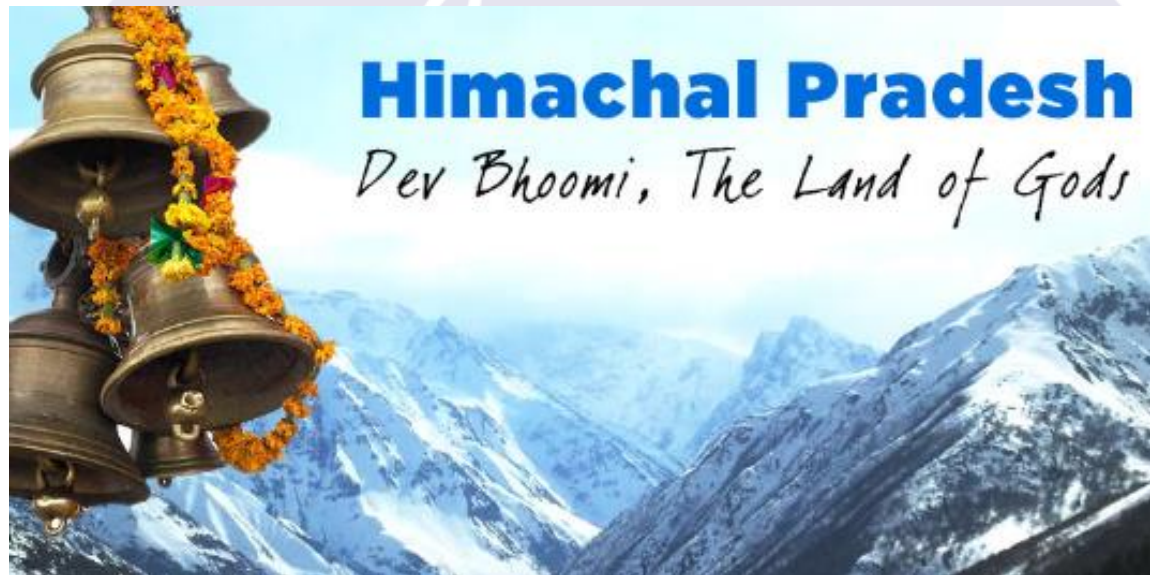
Q. \_\_\_\_\_ is a popular state which is known for its beauty and splendour and also known as 'Devbhoomi'.

\_\_\_\_\_ एक लोकप्रिय राज्य है जो अपनी सुंदरता और भव्यता के लिए जाना जाता है और जिसे 'देवभूमि' के रूप में भी जाना जाता है।

- A. Nagaland/नागालैंड
- B. Jammu & Kashmir/जम्मू और कश्मीर
- C. Uttarakhand/उत्तराखंड
- D. Himachal Pradesh/ हिमाचल प्रदेश



- Himachal Pradesh is called 'Dev Bhoomi' or 'Land of the Gods'.
- हिमाचल प्रदेश को 'देव भूमि' या 'देवताओं की भूमि' कहा जाता है।
- Holiest state of our country due to the presence of uncountable ancient temples situated here
- यहां स्थित बेशुमार प्राचीन मंदिरों की उपस्थिति के कारण हमारे देश का सबसे पवित्र राज्य है।



Q. Which of the following state of India is a treasury of places of pilgrimage and anthropological value?

Q. भारत के निम्नलिखित में से कौन सा राज्य तीर्थ स्थानों और मानवशास्त्रीय मूल्य का खजाना है?

A. Himachal Pradesh/हिमाचल प्रदेश

B. Assam/असम

C. Bihar/ बिहार

D. West Bengal/पश्चिम बंगाल

- Himachal Pradesh
- The shadowy valleys, rugged crags, glaciers and gigantic pines and roaring rivers and exquisite flora and fauna compose the symphony that is for ever Himachal.
- छायादार घाटियाँ, उबड़-खाबड़ क्रैग, ग्लेशियर और विशालकाय पाइन और दहाड़ती नदियाँ और उत्तम वनस्पतियाँ और जीव-जंतुओं की सहानुभूति जो सदा हिमाचल के लिए है।
- The State has a rich treasure of places of pilgrimage and of anthropological value.
- राज्य के पास तीर्थ स्थानों और नृविज्ञान मूल्य का एक समृद्ध खजाना है।



## Karnataka

Country

India

Formation

1 November 1956

(as Mysore State)

Capital Bangalore

Largest City

Bangalore

Districts

31

- Legislature

Bicameral

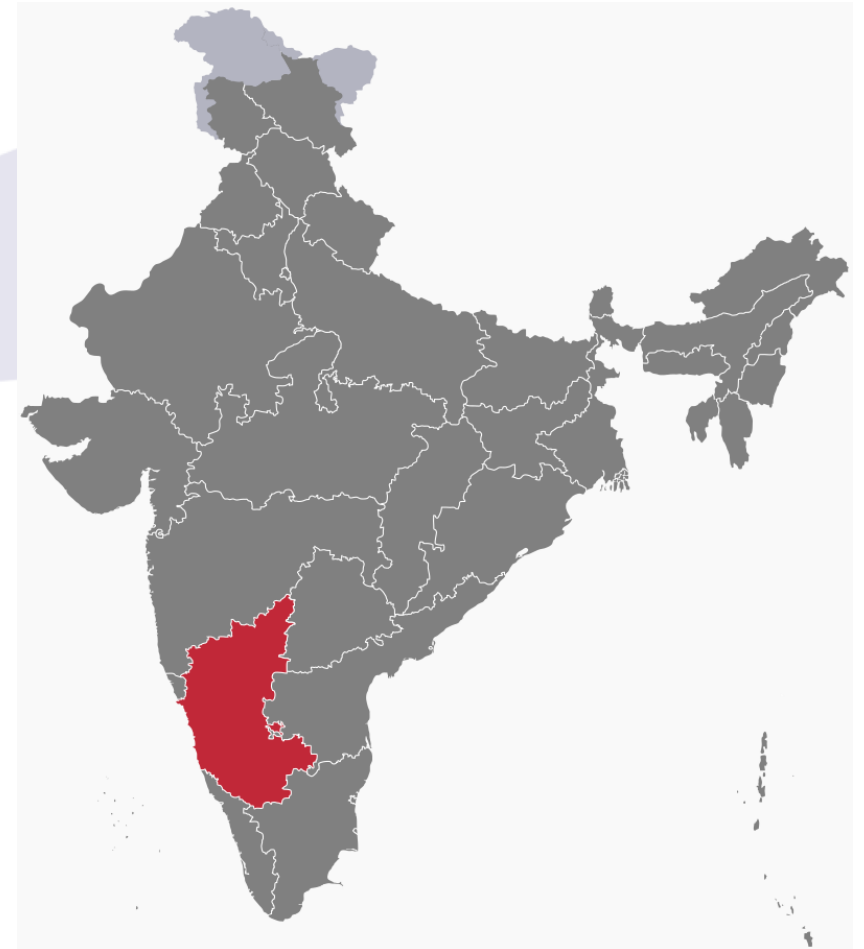
Assembly (224 seats)

Council (75 seats)

- Parliamentary constituency

Lok Sabha (28 seats)

Rajya Sabha (12 seats)





## Karnataka

### Area

- Total

191,791 km<sup>2</sup> (74,051 sq mi)

### Area rank

6th

### Population (2011)[2]

- Total
- Rank

61,130,704

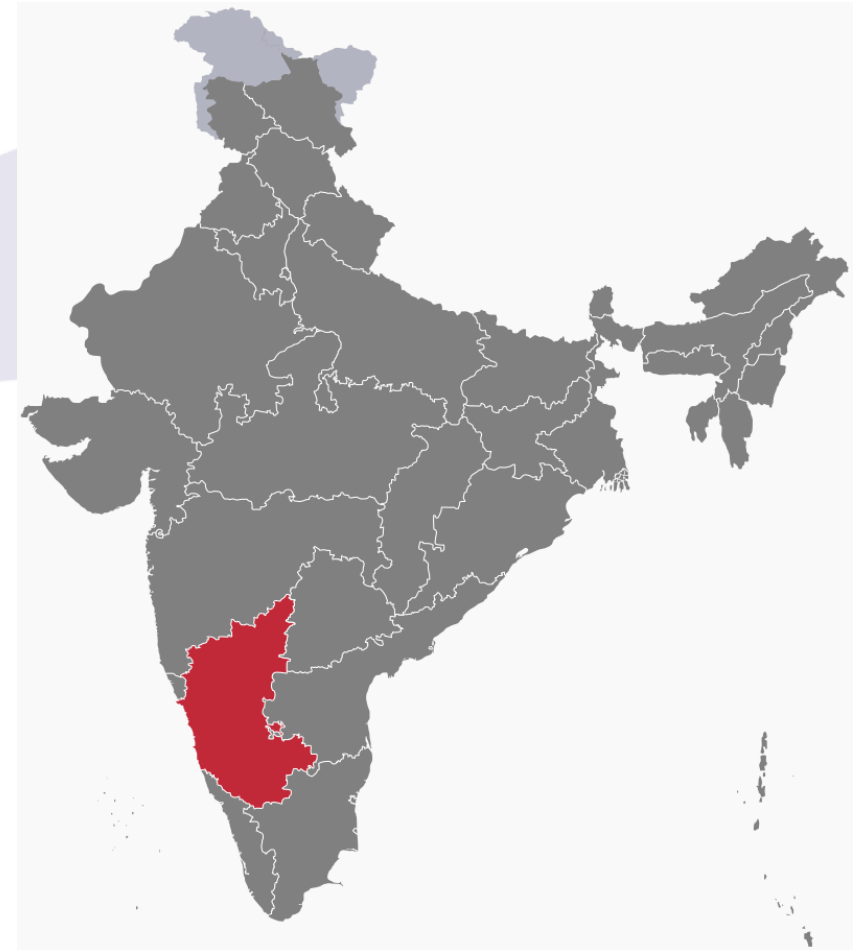
8th

### Literacy (2011)

75.36%[7]

### Sex ratio (2011)

973 ♀/1000 ♂[7]



## Karnataka


Imp



**GOVERNOR/ राज्यपाल**  
**Vajubhai Rudabhai Vala**  
वजुभाई रुदाभाई वाला



**CHIEF MINISTER/ मुख्यमंत्री**  
**B. S. Yediyurappa**  
बी.एस. येदियुरप्पा



**Deputy Chief Ministers**  
उप मुख्यमंत्री  
**C. N. Ashwathnarayan**  
सी। एन। अश्वथारायण


## Karnataka



Animal / पशु  
Elephant  
हाथी



Flower/ फूल  
Lotus / कमल



Tree  
Sandalwood/  
चंदन



Bird  
Indian roller  
भारतीय रोलर



Q. Namma Metro rapid transport system is operationalized in which state in India?

Q. नम्मा मेट्रो रैपिड ट्रांसपोर्ट सिस्टम भारत में किस राज्य में संचालित है?

A. Tamil Nadu/तमिलनाडु

B. Karnataka/कर्नाटक

C. Maharashtra/महाराष्ट्र

D. Goa/गोवा



- Bangalore, Karnataka
- Namma Metro (Bengaluru Metro) is the second largest operational metro in India after the Delhi Metro.
- नम्मा मेट्रो (बेंगलुरु मेट्रो) दिल्ली मेट्रो के बाद भारत में दूसरी सबसे बड़ी परिचालन मेट्रो है।
- It also has an underground metro line which is the first underground metro line of South India.
- इसमें एक भूमिगत मेट्रो लाइन भी है जो दक्षिण भारत की पहली भूमिगत मेट्रो लाइन है।



**BENGALURU'S  
NAMMA METRO**

## Kerala

Country

India

Statehood

1 November 1956; ~~64~~ 65 years

Capital

Thiruvananthapuram

Districts

14

Unicameral (141 seats)

Rajya Sabha (9 seats)

Lok Sabha (20 seats)

Kerala High Court

- Legislature
- Parliamentary constituencies
- High Court



## Kerala

### Languages

- Official
- Additional official

### Literacy (2018)

### Sex ratio (2011)

### Area

- Total

### Area rank

### Population (2018)[2]

- Total
- Rank

Malayalam

English

96.2%

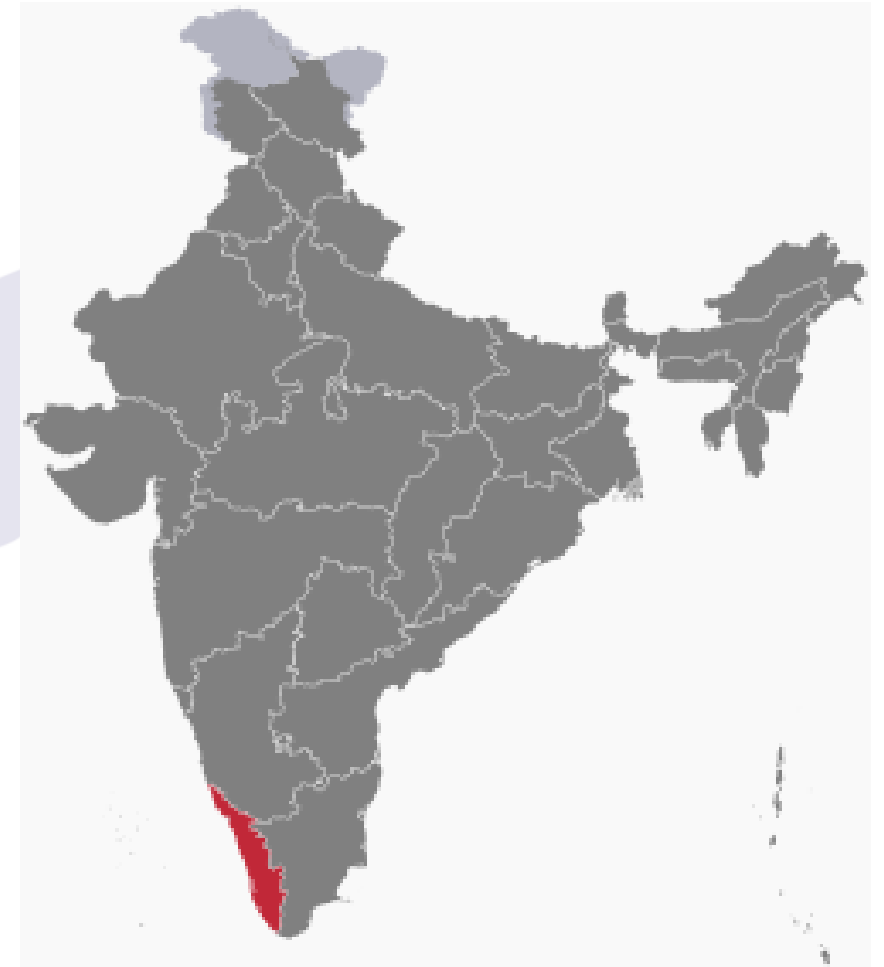
1084 ♀ / 1000 ♂

38,863 km<sup>2</sup> (15,005 sq mi)

21st


34,630,192

13th



## Kerala

Imp



**GOVERNOR/ राज्यपाल**  
**Arif Mohammad Khan**  
आरिफ मोहम्मद खान



**CHIEF MINISTER/ मुख्यमंत्री**  
**Pinarayi Vijayan**  
पिनारयी विजयन



## Kerala



**Animal /पशु**  
**Indian elephant**  
भारतीय हाथी



*state flower is*  
*The Golden*  
*Shower Tree*



state tree of Kerala is  
the coconut palm



state bird of Kerala ,The  
Great Hornbill

Q. Which Indian state is popularly known as "God's Own Country"?

Q. किस भारतीय राज्य को "गॉड्स ओन कंट्री" के नाम से जाना जाता है?

A. Gujarat/गुजरात

B. Madhya Pradesh/ मध्य प्रदेश

C. Kerala/केरल ✓

D. Lakshadweep/लक्षद्वीप

- Kerala, India: 'God's Own Country'.
- The wealth of natural beauty in the form of placid backwaters, lush greenery, picturesque hill towns, and beautiful beaches has resulted in the name 'God's Own Country'.
- खूबसूरत बैकवॉटर्स, हरे-भरे हरियाली, सुरम्य पहाड़ी कस्बों और खूबसूरत समुद्र तटों के रूप में प्राकृतिक सुंदरता की संपत्ति के परिणामस्वरूप 'गॉड्स ओन कंट्री' का नाम आया है।



## Maharashtra

Country

India

Formation

1 May 1960 (Maharashtra Day) *Just*

Capitals

Mumbai *Just*

Nagpur (Winter)

Districts

36

Area

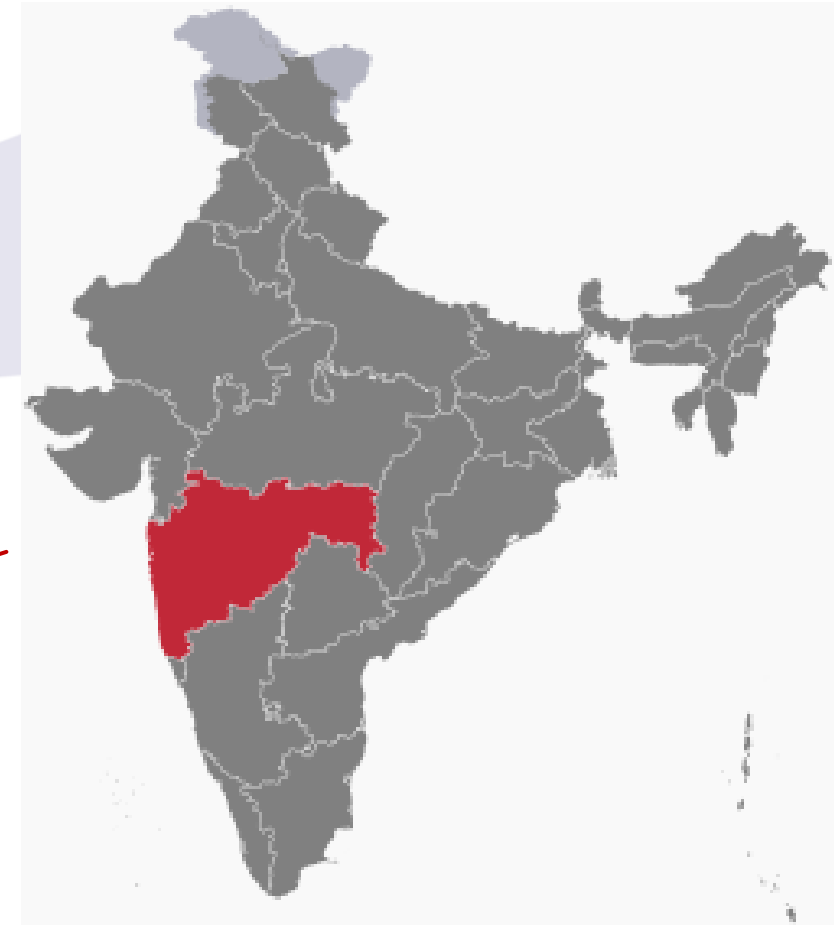
• Total

307,713 km<sup>2</sup> (118,809 sq mi)

Population (2011)[2]

• Total

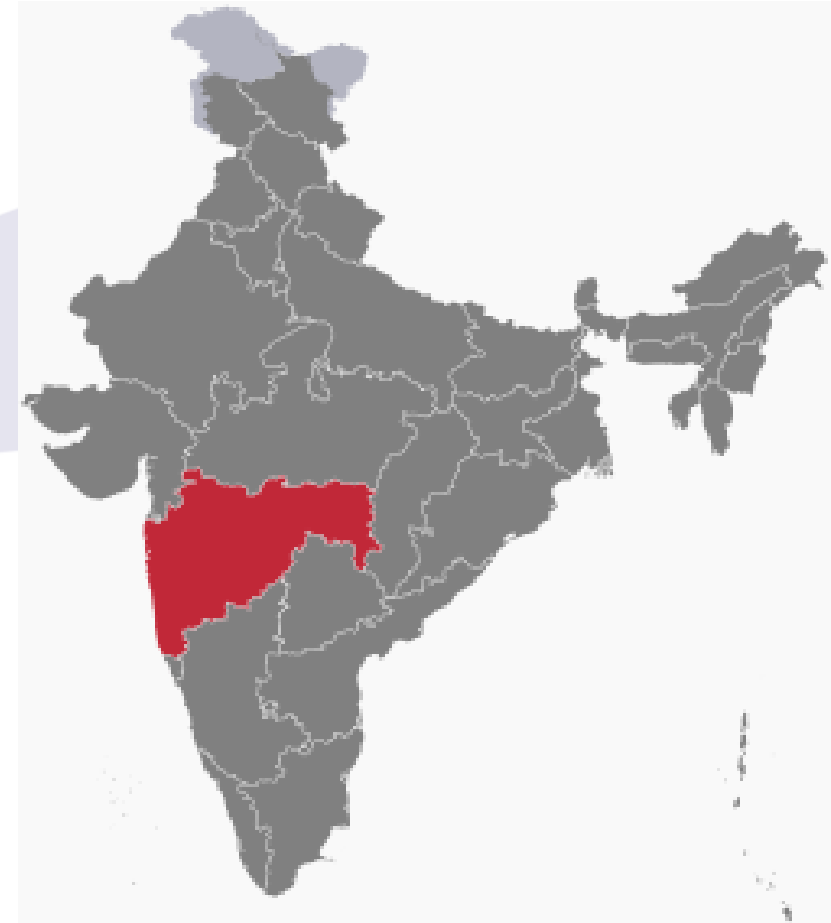
112,374,333





## Maharashtra

- Literacy (2011) 82.34%
- Sex ratio (2011) 929 ♀/1000 ♂
- Legislature Bicameral
- Assembly (288 seats) } g m f
- Council (78 seats) }
- Parliamentary Rajya Sabha (19 seats) } g m f
- constituency Lok Sabha (48 seats) }




## Maharashtra

Imp



**GOVERNOR/ राज्यपाल**  
**Bhagat Singh**  
**Koshyari**  
भगत सिंह कोश्यारी



**CHIEF MINISTER/ मुख्यमंत्री**  
**Uddhav Thackeray**  
उद्धव ठाकरे



**Deputy CHIEF MINISTER/ उपमुख्यमंत्री**  
**Ajit Anant Rao Pawar**  
अजित अनंतराव पवार

## Maharashtra



Animal /पशु  
Giant Squirrel  
गिलहरी



Flower/ फूल  
/Butea  
monosperma  
ब्यूटिया मोनोस्पर्म



Tree  
Mango tree  
आम के पेड़



Bird  
Yellow footed green  
pigeon/कबूतर

## Madhya Pradesh

- Country
- Formation
- Capital
- Largest city
- Legislature
- Parliamentary constituency
- High Court
- Jabalpur.

India

1 November 1956

Bhopal

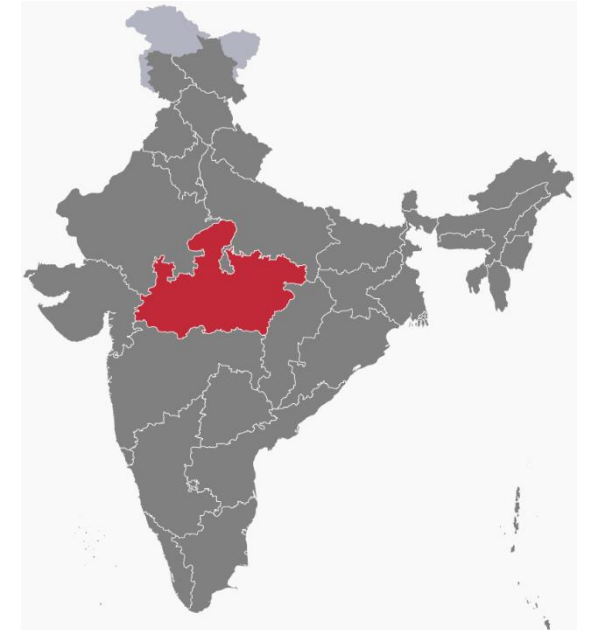
Indore

Unicameral (230 seats)

Lok Sabha (29 seats)

Rajya Sabha (11 seats)

Madhya Pradesh High Court located in

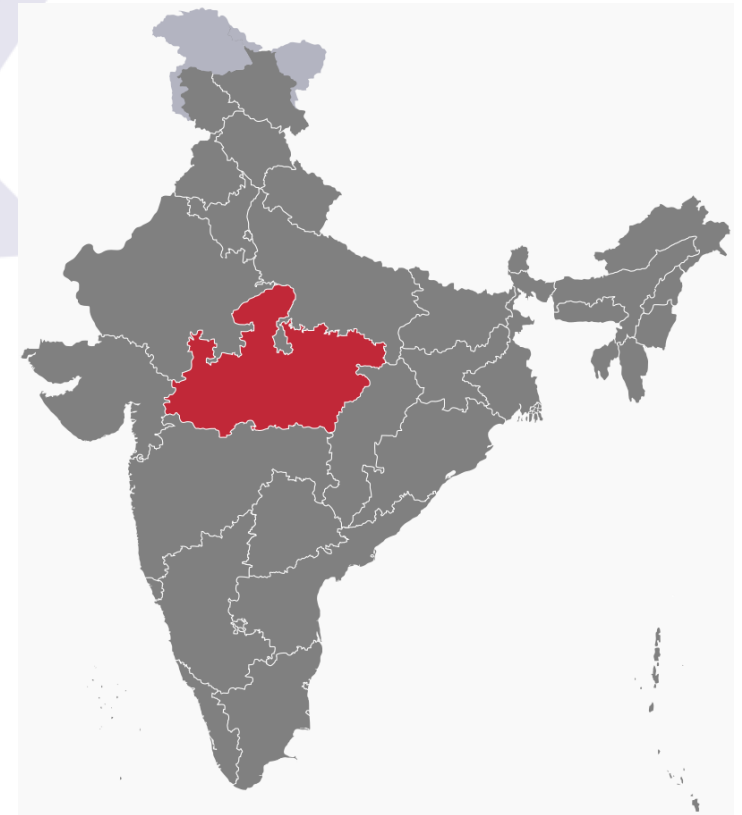




## Madhya Pradesh

### Area

- • State 308,252 km<sup>2</sup> (119,017 sq mi)
- Area rank 2<sup>nd</sup>
- Population (2011) 72,626,809
- • State 5<sup>th</sup>
- • Rank
- Literacy (2011) 70.6%
- Sex ratio (2011) 931 ♀/1000 ♂
- Official language Hindi




## Madhya Pradesh



**GOVERNOR/ राज्यपाल**  
Anandiben Patel  
आनंदीबेन पटेल



**CHIEF MINISTER/ मुख्यमंत्री**  
Shivraj Singh Chouhan  
शिवराज सिंह चौहान



## Madhya Pradesh



**Animal /पशु**  
**Barasingha/**  
**बारहसिंगा**



**White Lily is**  
**the state**  
**flower of**



**Tree**  
**Banyan/**  
**बरगद**



**Bird**  
**Indian paradise flycatcher**  
**दूधराज या सुल्ताना बुलबुल**

Q. What is the capital of India's heart, Madhya Pradesh?

Q. भारत के मध्य प्रदेश की राजधानी क्या है?

- A. Bhopal/भोपाल
- B. Kota/कोटा
- C. Jammu/जम्मू
- D. Srinagar/श्रीनगर



## Manipur

**Country**

**India**

**Formation**

**21 January 1972**

**Capital**

**Imphal**

**Districts**

**16**

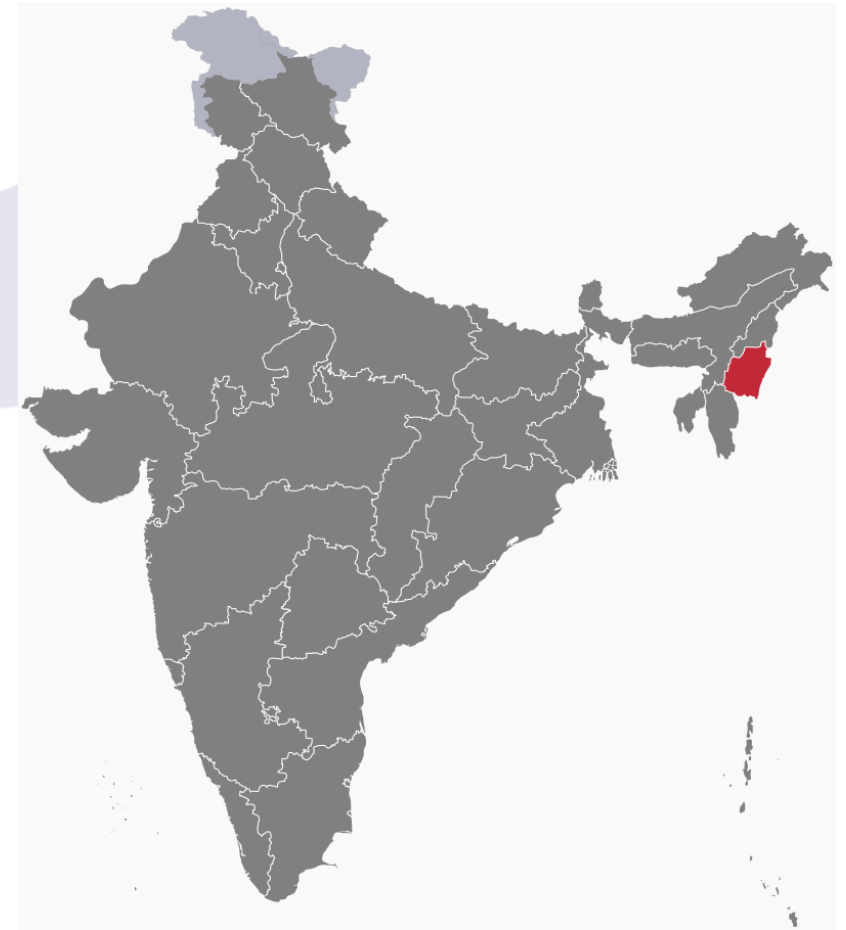
- **Legislature**
- **Parliamentary constituency**
- **High Court**

**Unicameral (60 seats)**

**Rajya Sabha 1**

**Lok Sabha 2**

**Manipur High Court**



## Manipur

### Area

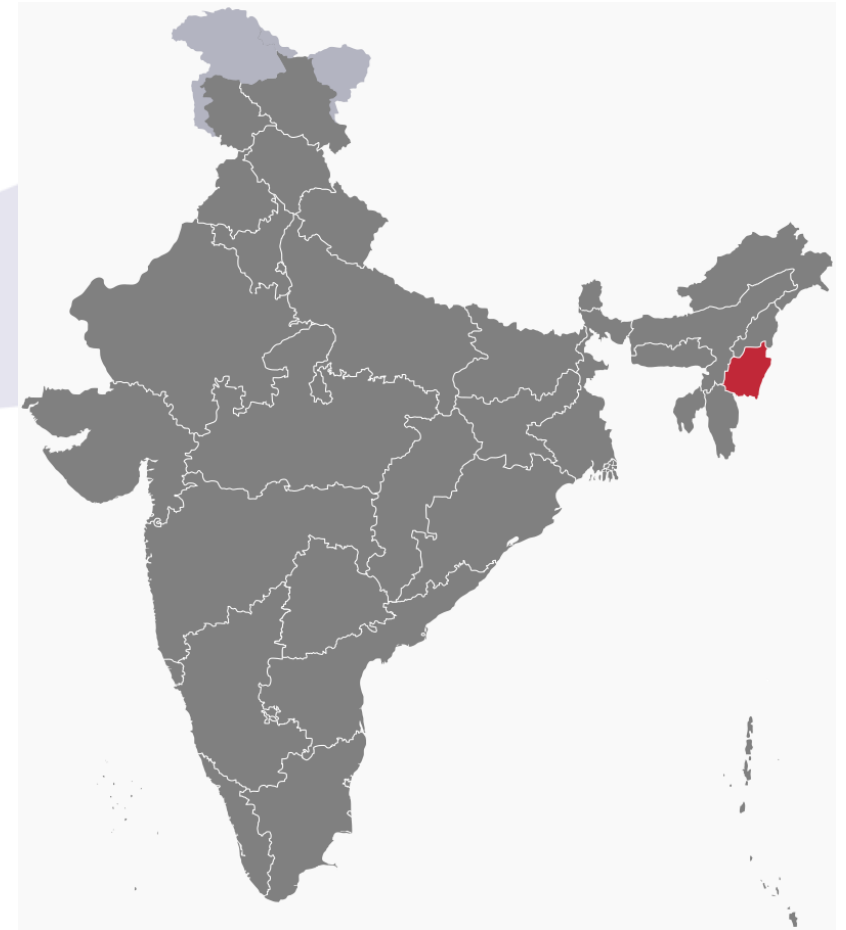
- **Total** 22,327 km<sup>2</sup> (8,621 sq mi)  
Area rank 23rd

### Population (2011[3])

- **Total** 2,855,794
- **Rank** 23rd
- **Literacy** 79.85% (16th)

### Official languages

Meitei (Manipuri)



## Manipur

Imp



**GOVERNOR/ राज्यपाल**

Najma Heptulla

नजमा हेपतुल्ला



**CHIEF MINISTER/ मुख्यमंत्री**

Nongthombam Biren Singh

नॉगथोम्बम बीरेन सिंह



## Manipur



**Animal / पशु**  
**Sangai**  
संगाई



**Flower/ फूल**  
***Shirui lily***  
शिरुई लिली



**Tree**  
***Phoebe hainesiana***  
फोबे हेन्सियाना



**Bird**  
***Mrs. Hume's pheasant***  
श्रीमती ह्यूम के तीतर



## Meghalaya

**Country**

India

**Formation**

21 January 1972

**Capital**

Shillong

**Largest city**

Shillong

**Districts**

11

- Legislature
- Parliamentary constituency
- High Court

Unicameral (60 seats)

Rajya Sabha 1

Lok Sabha 2

Meghalaya High Court



## Meghalaya

### Area

• Total 22,429 km<sup>2</sup> (8,660 sq mi)

### Area rank

22nd

### Population (2011 census)

• Total 2,964,007

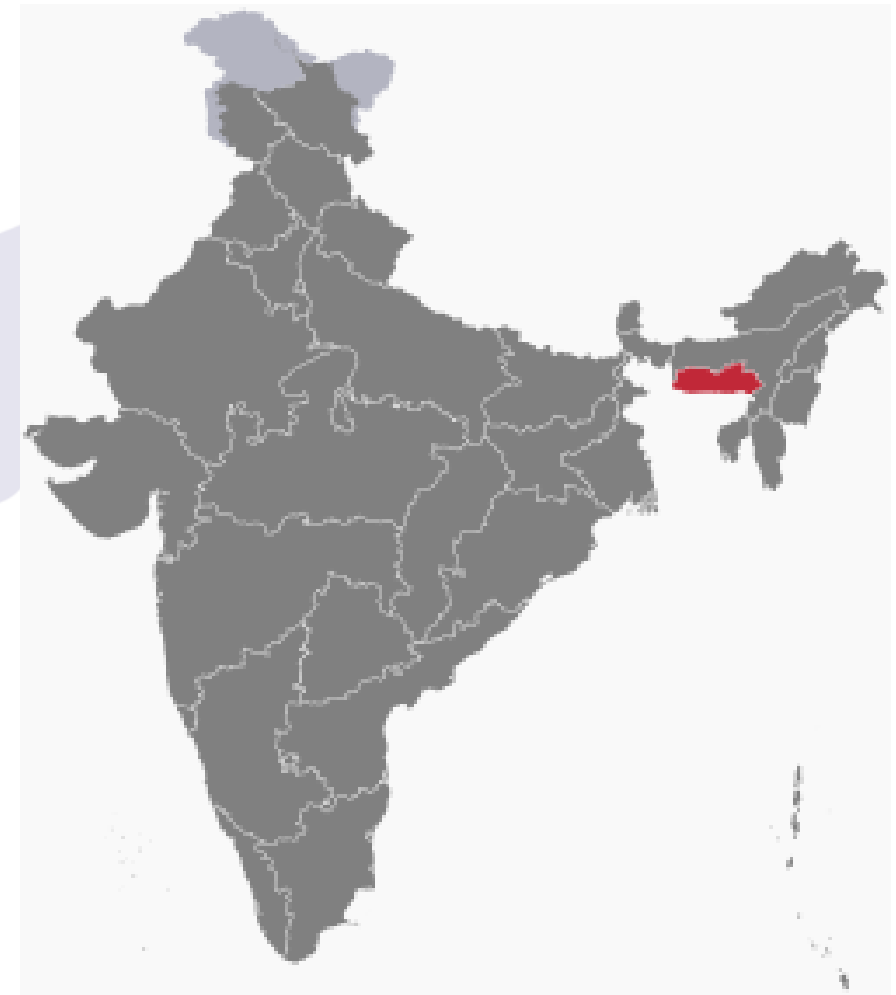
• Rank 22nd

### Literacy

75.84% (24th)

### Official language

English



Meghalaya

Imp



**GOVERNOR/ राज्यपाल**

Satya Pal Malik

सत्य पाल मलिक



**CHIEF MINISTER/ मुख्यमंत्री**

Conrad Sangma

काँनराड संगमा

## Meghalaya




**Animal / पशु**  
**Clouded Leopard**  
तेंदुआ



**Flower/ फूल**  
***Lady's slipper***  
***orchid***  
लेडीज चप्पल ऑर्किड



**Tree**  
***Gmelina arborea***  
गमेलिना आर्बोरिया



**Bird**  
**Common hill myna**  
आम पहाड़ी मैना



## Mizoram

**Country**

**India**

**Union territory**

**21 January 1972**

**State**

**20 February 1987**

**Capital**

**Aizawl**

**Largest city**

**Aizawl**

**Districts**

**11**

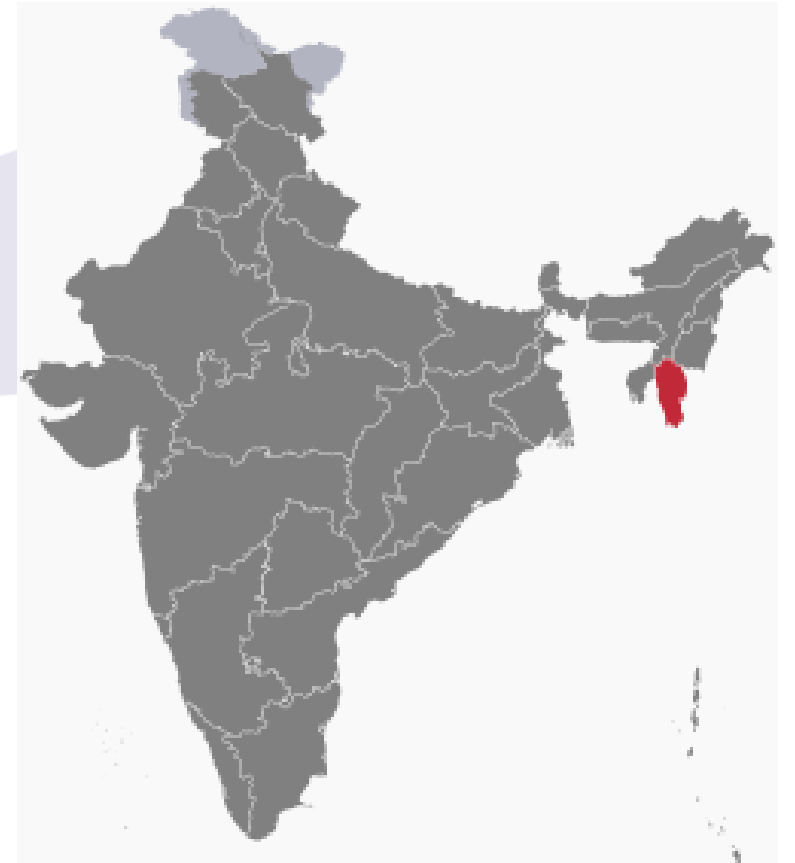
• **Legislature**

**Unicameral (40 seats)**

• **Parliamentary  
constituency**

**Rajya Sabha 1**

**Lok Sabha 1**



## Mizoram

### Area[2]

- Total

21,081 km<sup>2</sup> (8,139 sq mi)

### Area rank

25th

### Population (2011)

- Total
- Rank
- Literacy

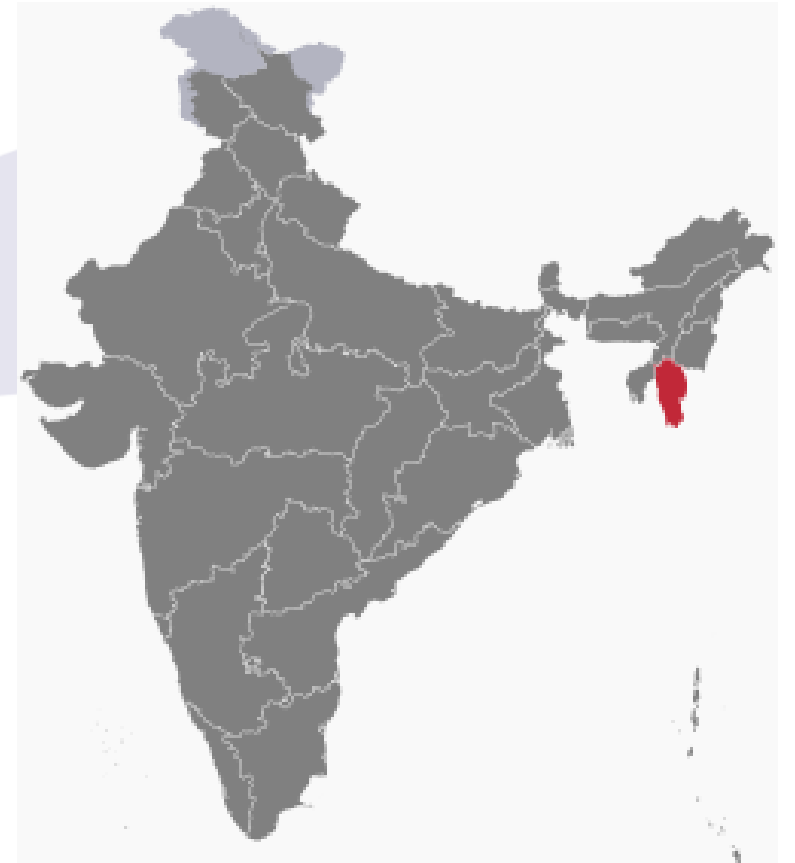
1,091,014

28th

91.58% (2011 Census)

### Official language

Mizo, English and Hindi



## Mizoram

Imp



**GOVERNOR/ राज्यपाल**  
**P. S. Sreedharan Pillai**  
पी। एस। श्रीधरन पिल्लई



**CHIEF MINISTER/ मुख्यमंत्री**  
**Zoramthanga**  
जोरामथांगा

Q. \_\_\_\_\_ is popularly known as the 'Land of the Highlanders' and is one of the states of the Northeast India.

Q. \_\_\_\_\_ is लोकप्रिय रूप से 'हाईलैंडर्स की भूमि' के रूप में जाना जाता है और पूर्वोत्तर भारत के राज्यों में से एक है।

A. Mizoram/मिजोरम ✓

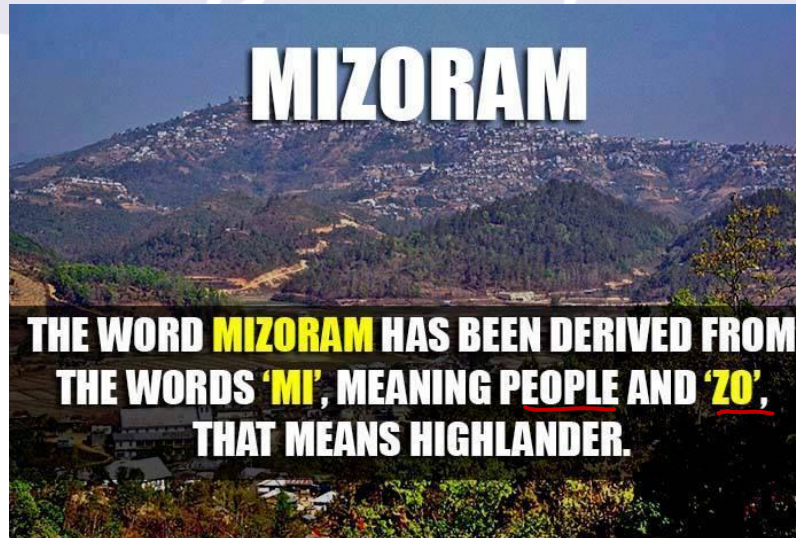
B. Manipur/मणिपुर

C. Arunachal Pradesh/अरुणाचल प्रदेश

D. Nagaland/नागालैंड



- The state which is considered as the state of Highland in India is Mizoram,
- वह राज्य जिसे भारत में हाइलैंड का राज्य माना जाता है, वह है मिजोरम
- Popular hill station which is surrounded by many highlands around it.
- लोकप्रिय हिल स्टेशन जो चारों ओर से कई उच्चभूमि से घिरा हुआ है।





[www.facebook.com/kdcampusmaya](https://www.facebook.com/kdcampusmaya)



**Dr. Maya Choudhary**

